

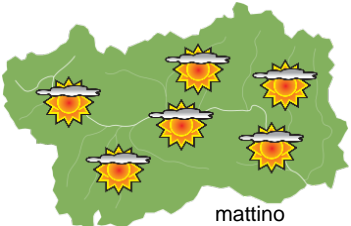
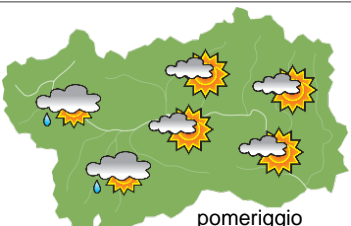

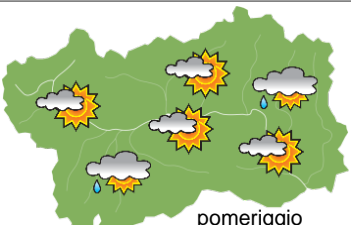






SITUAZIONE SINOTTICA

La rimonta di un promontorio anticiclonico sull'Europa occidentale favorirà tempo soleggiato e caldo in Valle d'Aosta probabilmente per buona parte della prossima settimana.

 <p>mattino</p>	sabato 17 luglio 2021		attendibilità: ★★☆☆
	<p>Soleggiato, con qualche annuvolamento nel pomeriggio. Venti: 3000 m deboli nord-orientali; episodi di foehn nelle valli settentrionali. Temperature: in aumento. Zero termico: 4000 m; T 1500: 21 °C; T 3000: 8 °C (valori nella libera atmosfera). Pressione: in lieve calo.</p>		
 <p>pomeriggio</p>	Temperature: <i>montagna (max)</i>	▲	Segnalazioni: nulla da segnalare.
	Temperature: <i>valli (max)</i>	▲	

 <p>mattino</p>	domenica 18 luglio 2021		attendibilità: ★★☆☆
	<p>Soleggiato, con qualche nuvola alta; annuvolamenti e isolati rovesci nel pomeriggio. Venti: 3000 m deboli nord-orientali; episodi di foehn nelle valli settentrionali. Temperature: in aumento. Zero termico: 3800 » 4200 m; T 1500: 14 » 23 °C; T 3000: 6 » 10 °C (valori nella libera atmosfera). Pressione: stazionaria.</p>		
 <p>pomeriggio</p>	Temperature: <i>montagna (min max)</i>	▲ ▲	Segnalazioni: nulla da segnalare.
	Temperature: <i>valli (min max)</i>	▲ ▲	

 <p>mattino</p>	lunedì 19 luglio 2021		attendibilità: ★★☆☆
	<p>Soleggiato, con annuvolamenti e isolati rovesci nel pomeriggio. Venti: 3000 m deboli settentrionali; episodi di foehn nelle valli superiori. Temperature: stazionarie. Zero termico: 3800 » 4200 m (valori nella libera atmosfera). Pressione: in lieve aumento.</p>		
 <p>pomeriggio</p>	Temperature: <i>montagna (min max)</i>	◄ ◄	
	Temperature: <i>valli (min max)</i>	◄ ◄	

				tendenza successiva		attendibilità: ★★☆☆
				<p>Abbastanza soleggiato fino a venerdì.</p>		
						
						
<p>mar 20 lug mer 21 lug gio 22 lug ven 23 lug</p>						

17/07/2021	Temperatura Max di ieri (ore 12-18) °C	Temperatura Min di oggi (ore 00-08) °C	Precipitazioni ultime 24 ore (ore 08-08) mm
Aosta - Piazza Plouves 580 m. slm	27.3	13.0	-
Ayas - Champoluc 1566 m. slm	16.6	6.3	0.0
Champorcher - Petit-Mont-Blanc 1640 m. slm	15.9	10.2	6.0
Cogne - Gimillan 1785 m. slm	17.2	7.1	0.4
Courmayeur - Dolonne 1200 m. slm	21.7	9.8	0.0
Donnas - Clapey 341 m. slm	24.6	18.0	0.2
Etroubles - Chevière 1339 m. slm	18.5	9.2	0.0
Gressoney-Saint-Jean - Bieltschocke 1370 m. slm	18.7	8.5	3.4
La Thuile - Les Granges 1637 m. slm	17.3	7.7	0.2
Morgex - Capoluogo 938 m. slm	24.5	10.7	0.2
Nus - Saint-Barthélemy - Osservatorio 1675 m. slm	16.5	9.8	1.4
Rhêmes-Notre-Dame - Chaudanne 1794 m. slm	16.8	5.2	0.2
Saint-Christophe - Aeroporto 545 m. slm	28.1	12.7	0.2
Saint-Vincent - Terme 626 m. slm	25.6	13.6	6.4
Valgrisenche - Menthieu 1859 m. slm	16.8	7.3	0.0
Valsavarenche - Pont 1951 m. slm	15.1	5.9	0.4
Valtournenche - Breuil Cervinia 1998 m. slm	14.7	5.8	0.0
Verrès - Capoluogo 375 m. slm	28.2	15.5	0.0
Villeneuve - S.R. Saint-Nicolas 839 m. slm	28.2	14.3	0.0

(I dati riportati sono pubblicati con procedura automatica, non risultano pertanto validati)