
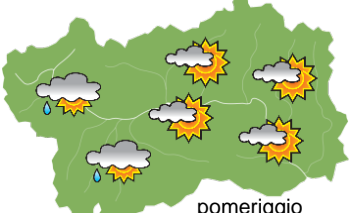
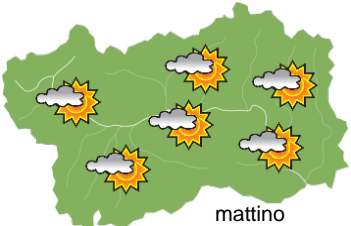
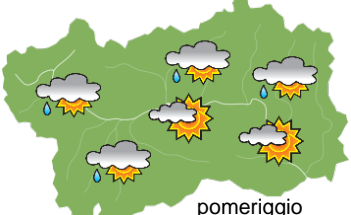
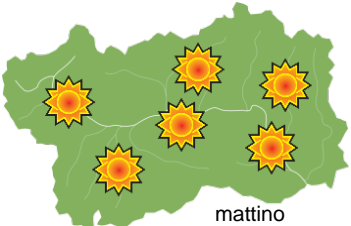
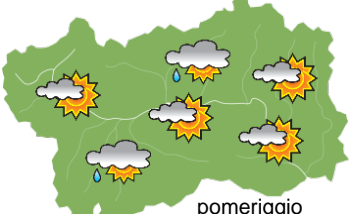






SITUAZIONE SINOTTICA

Un promontorio anticiclonico sull'Europa occidentale determina tempo in prevalenza soleggiato e caldo in Valle d'Aosta probabilmente per buona parte della prossima settimana.

domenica 18 luglio 2021		attendibilità: ★★☆☆
 mattino	<p>Soleggiato, con annuvolamenti e isolati rovesci nel pomeriggio. Venti: 3000 m deboli nord-orientali; brezze nelle valli. Temperature: in aumento. Zero termico: 4200 m; T 1500: 23 °C; T 3000: 11 °C (valori nella libera atmosfera). Pressione: stazionaria.</p>	
 pomeriggio	<p>Temperature: <i>montagna (max)</i> ▲</p>	<p>Segnalazioni: nulla da segnalare.</p>
	<p>Temperature: <i>valli (max)</i> ▲</p>	

lunedì 19 luglio 2021		attendibilità: ★★☆☆
 mattino	<p>Abbastanza soleggiato, con annuvolamenti e qualche rovescio nel pomeriggio. Venti: 3000 m deboli settentrionali; episodi di foehn nelle valli superiori. Temperature: massime in lieve aumento nelle valli. Zero termico: 3900 » 4200 m; T 1500: 12 » 24 °C; T 3000: 8 » 11 °C (valori nella libera atmosfera). Pressione: in lieve aumento.</p>	
 pomeriggio	<p>Temperature: <i>montagna (min max)</i> ◀◀</p>	<p>Segnalazioni: nulla da segnalare.</p>
	<p>Temperature: <i>valli (min max)</i> ◀▲</p>	

martedì 20 luglio 2021		attendibilità: ★★☆☆
 mattino	<p>Soleggiato, con annuvolamenti e isolati rovesci nel pomeriggio. Venti: 3000 m deboli nord-occidentali; episodi di foehn nelle valli superiori. Temperature: in lieve aumento. Zero termico: 4000 » 4400 m (valori nella libera atmosfera). Pressione: in lieve aumento.</p>	
 pomeriggio	<p>Temperature: <i>montagna (min max)</i> ▲▲</p>	
	<p>Temperature: <i>valli (min max)</i> ▲▲</p>	

tendenza successiva				attendibilità: ★★☆☆
 mer 21 lug	 gio 22 lug	 ven 23 lug	 sab 24 lug	<p>Abbastanza soleggiato fino a venerdì, sabato nuvolosità irregolare.</p>

18/07/2021	Temperatura Max di ieri (ore 12-18) °C	Temperatura Min di oggi (ore 00-08) °C	Precipitazioni ultime 24 ore (ore 08-08) mm
Aosta - Piazza Plouves 580 m. slm	31.2	15.8	-
Ayas - Champoluc 1566 m. slm	21.9	8.5	0.0
Champorcher - Petit-Mont-Blanc 1640 m. slm	21.8	13.8	0.0
Cogne - Gimillan 1785 m. slm	21.2	10.4	0.0
Courmayeur - Dolonne 1200 m. slm	23.8	12.4	0.0
Donnas - Clapey 341 m. slm	30.3	20.8	0.0
Etroubles - Chevière 1339 m. slm	22.5	12.5	0.0
Gressoney-Saint-Jean - Bieltschocke 1370 m. slm	22.5	10.9	0.0
La Thuile - Les Granges 1637 m. slm	20.1	11.2	0.0
Morgex - Capoluogo 938 m. slm	27.1	13.2	0.0
Nus - Saint-Barthélemy - Osservatorio 1675 m. slm	21.1	13.7	0.0
Rhêmes-Notre-Dame - Chaudanne 1794 m. slm	20.9	8.6	0.0
Saint-Christophe - Aeroporto 545 m. slm	32.0	15.2	0.0
Saint-Vincent - Terme 626 m. slm	31.4	16.6	0.0
Valgrisenche - Menthieu 1859 m. slm	20.8	11.5	0.0
Valsavarenche - Pont 1951 m. slm	19.1	8.8	0.0
Valtournenche - Breuil Cervinia 1998 m. slm	17.8	8.1	0.0
Verrès - Capoluogo 375 m. slm	31.2	17.7	0.0
Villeneuve - S.R. Saint-Nicolas 839 m. slm	30.9	16.6	0.0

(I dati riportati sono pubblicati con procedura automatica, non risultano pertanto validati)