
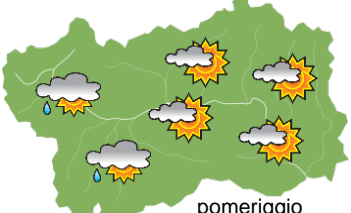


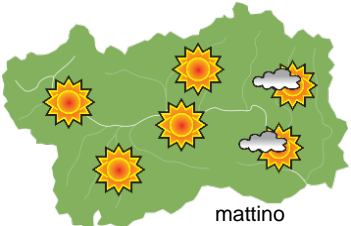
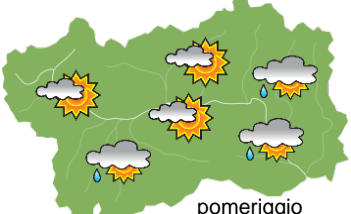



## SITUAZIONE SINOTTICA

Un promontorio anticiclonico sull'Europa occidentale determina tempo in prevalenza soleggiato e caldo in Valle d'Aosta fino a venerdì, in seguito è probabile l'avvicinamento di un'area depressionaria atlantica.

 <p>mattino</p>	<b>lunedì 19 luglio 2021</b>		attendibilità: ★★☆☆
	<p>Abbastanza soleggiato, con annuvolamenti e qualche rovescio nel pomeriggio.  <b>Venti:</b> 3000 m deboli settentrionali; episodi di foehn nelle valli superiori.  <b>Temperature:</b> stazionarie.            Zero termico: 4200 m; T 1500: 25 °C; T 3000: 11 °C (valori nella libera atmosfera).  <b>Pressione:</b> in lieve aumento.</p>		
 <p>pomeriggio</p>	Temperature: <i>montagna (max)</i>	↔	<b>Segnalazioni:</b> nulla da segnalare.
	Temperature: <i>valli (max)</i>	↔	

 <p>mattino</p>	<b>martedì 20 luglio 2021</b>		attendibilità: ★★☆☆
	<p>Soleggiato, con annuvolamenti nel pomeriggio.  <b>Venti:</b> 3000 m deboli nord-occidentali; episodi di foehn nelle valli superiori.  <b>Temperature:</b> in lieve aumento.            Zero termico: 4000 » 4400 m; T 1500: 15 » 26 °C; T 3000: 8 » 12 °C (valori nella libera atmosfera).  <b>Pressione:</b> in lieve aumento.</p>		
 <p>pomeriggio</p>	Temperature: <i>montagna (min max)</i>	▲ ▲	<b>Segnalazioni:</b> nulla da segnalare.
	Temperature: <i>valli (min max)</i>	▲ ▲	

 <p>mattino</p>	<b>mercoledì 21 luglio 2021</b>		attendibilità: ★★☆☆
	<p>Abbastanza soleggiato, con annuvolamenti e isolati rovesci nel pomeriggio.  <b>Venti:</b> 3000 m deboli nord-occidentali; episodi di foehn nelle valli superiori.  <b>Temperature:</b> minime in lieve aumento.            Zero termico: 4200 » 4400 m (valori nella libera atmosfera).  <b>Pressione:</b> stazionaria.</p>		
 <p>pomeriggio</p>	Temperature: <i>montagna (min max)</i>	▲ ↔	
	Temperature: <i>valli (min max)</i>	▲ ↔	

				<b>tendenza successiva</b> attendibilità: ★★☆☆
<p>Abbastanza soleggiato fino a venerdì, sabato e domenica nuvolosità irregolare con qualche rovescio.</p>				
gio 22 lug	ven 23 lug	sab 24 lug	dom 25 lug	

<b>19/07/2021</b>	<b>Temperatura Max di ieri (ore 12-18) °C</b>	<b>Temperatura Min di oggi (ore 00-08) °C</b>	<b>Precipitazioni ultime 24 ore (ore 08-08) mm</b>
Aosta - Piazza Plouves 580 m. slm	33.2	19.3	-
Ayas - Champoluc 1566 m. slm	24.6	10.7	0.0
Champorcher - Petit-Mont-Blanc 1640 m. slm	22.7	14.6	0.0
Cogne - Gimillan 1785 m. slm	25.8	11.8	0.0
Courmayeur - Dolonne 1200 m. slm	27.4	15.4	0.0
Donnas - Clapey 341 m. slm	31.5	18.5	0.0
Etroubles - Chevière 1339 m. slm	25.5	14.2	0.0
Gressoney-Saint-Jean - Bieltschocke 1370 m. slm	25.1	11.1	0.0
La Thuile - Les Granges 1637 m. slm	24.1	13.7	0.0
Morgex - Capoluogo 938 m. slm	30.7	16.2	0.0
Nus - Saint-Barthélemy - Osservatorio 1675 m. slm	23.9	14.4	0.0
Rhêmes-Notre-Dame - Chaudanne 1794 m. slm	24.3	10.3	0.8
Saint-Christophe - Aeroporto 545 m. slm	34.1	19.4	0.0
Saint-Vincent - Terme 626 m. slm	32.1	19.0	0.0
Valgrisenche - Menthieu 1859 m. slm	23.8	12.3	2.2
Valsavarenche - Pont 1951 m. slm	21.9	10.2	6.2
Valtournenche - Breuil Cervinia 1998 m. slm	20.5	9.5	0.0
Verrès - Capoluogo 375 m. slm	32.4	18.2	0.0
Villeneuve - S.R. Saint-Nicolas 839 m. slm	33.5	19.8	0.0

*(I dati riportati sono pubblicati con procedura automatica, non risultano pertanto validati)*