

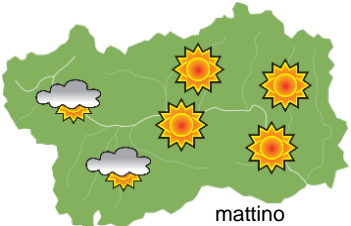
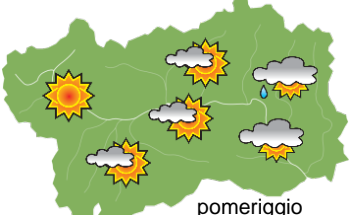

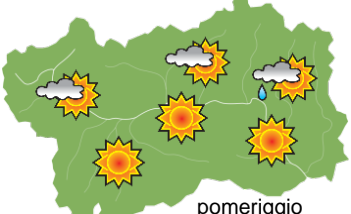



## SITUAZIONE SINOTTICA

Un vasto promontorio anticiclonico favorirà tempo prevalentemente soleggiato e caldo sulla Valle d'Aosta fino a venerdì; successivamente l'avvicinamento di una saccatura atlantica farà affluire aria più umida e moderatamente instabile.

 <p>mattino</p>	<b>martedì 20 luglio 2021</b>		attendibilità: ★★☆☆
	<p>Sereno o poco nuvoloso per cumuli in aumento dal pomeriggio.  <b>Venti:</b> 3000 m deboli nord-occidentali; episodi di foehn nelle valli superiori, a regime di brezza al pomeriggio altrove.  <b>Temperature:</b> in lieve aumento.            Zero termico: 4400 m; T 1500: 26 °C; T 3000: 12 °C (valori nella libera atmosfera).  <b>Pressione:</b> in lieve aumento.</p>		
 <p>pomeriggio</p>	Temperature: <i>montagna (max)</i>	▲	<b>Segnalazioni:</b> nulla da segnalare.
	Temperature: <i>valli (max)</i>	▲	

 <p>mattino</p>	<b>mercoledì 21 luglio 2021</b>		attendibilità: ★★☆☆
	<p>Abbastanza soleggiato con qualche annuvolamento e rischio di isolati rovesci dal pomeriggio.  <b>Venti:</b> 3000 m deboli dai quadranti occidentali; episodi di foehn nelle valli superiori, a regime di brezza al pomeriggio altrove.  <b>Temperature:</b> minime in lieve aumento, massime senza variazioni di rilievo o in contenuto calo nelle valli.            Zero termico: 4200 » 4400 m; T 1500: 16 » 25 °C; T 3000: 9 » 12 °C (valori nella libera atmosfera).  <b>Pressione:</b> pressoché stazionaria.</p>		
 <p>pomeriggio</p>	Temperature: <i>montagna (min max)</i>	▲ ◀▶	<b>Segnalazioni:</b> nulla da segnalare.
	Temperature: <i>valli (min max)</i>	▲ ◀▶	

 <p>mattino</p>	<b>giovedì 22 luglio 2021</b>		attendibilità: ★★☆☆
	<p>Abbastanza soleggiato con cumuli in aumento dal pomeriggio.  <b>Venti:</b> 3000 m deboli nord-occidentali; episodi di foehn nelle valli superiori, a regime di brezza al pomeriggio altrove.  <b>Temperature:</b> massime in contenuto aumento.            Zero termico: 4200 » 4500 m (valori nella libera atmosfera).  <b>Pressione:</b> pressoché stazionaria.</p>		
 <p>pomeriggio</p>	Temperature: <i>montagna (min max)</i>	◀▶ ▲	
	Temperature: <i>valli (min max)</i>	◀▶ ▲	

				<b>tendenza successiva</b> attendibilità: ★★☆☆
<p>Abbastanza soleggiato venerdì, fine settimana più nuvoloso con qualche possibile rovescio.</p>				
ven 23 lug	sab 24 lug	dom 25 lug	lun 26 lug	

<b>20/07/2021</b>	<b>Temperatura Max di ieri (ore 12-18) °C</b>	<b>Temperatura Min di oggi (ore 00-08) °C</b>	<b>Precipitazioni ultime 24 ore (ore 08-08) mm</b>
Aosta - Piazza Plouves 580 m. slm	31,8	17,0	-
Ayas - Champoluc 1566 m. slm	23,1	7,8	0,0
Champorcher - Petit-Mont-Blanc 1640 m. slm	20,0	14,1	0,0
Cogne - Gimillan 1785 m. slm	22,8	10,6	4,0
Courmayeur - Dolonne 1200 m. slm	27,3	13,3	0,0
Donnas - Clapey 341 m. slm	29,8	18,8	0,0
Etroubles - Chevière 1339 m. slm	25,8	12,5	0,0
Gressoney-Saint-Jean - Bieltschocke 1370 m. slm	23,5	8,8	8,8
La Thuile - Les Granges 1637 m. slm	23,3	11,6	0,0
Morgex - Capoluogo 938 m. slm	29,5	13,4	0,2
Nus - Saint-Barthélemy - Osservatorio 1675 m. slm	22,3	13,3	0,0
Rhêmes-Notre-Dame - Chaudanne 1794 m. slm	23,1	8,2	0,4
Saint-Christophe - Aeroporto 545 m. slm	32,6	17,0	0,0
Saint-Vincent - Terme 626 m. slm	30,3	17,4	0,0
Valgrisenche - Menthiu 1859 m. slm	20,4	11,6	5,0
Valsavarenche - Pont 1951 m. slm	20,7	8,2	6,2
Valtournenche - Breuil Cervinia 1998 m. slm	21,3	8,8	0,0
Verrès - Capoluogo 375 m. slm	30,8	16,6	0,0
Villeneuve - S.R. Saint-Nicolas 839 m. slm	31,7	17,6	1,0

*(I dati riportati sono pubblicati con procedura automatica, non risultano pertanto validati)*