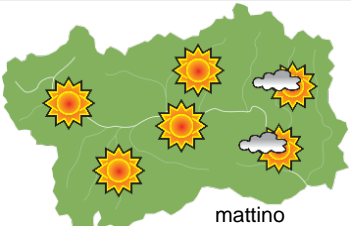
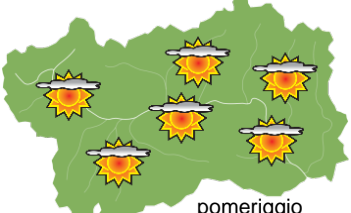

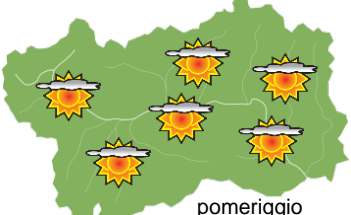
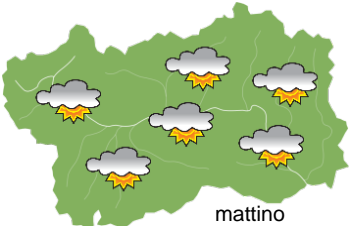
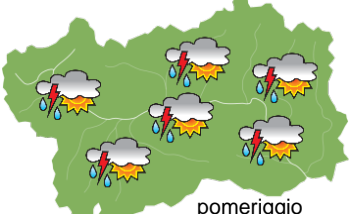





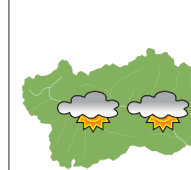
## SITUAZIONE SINOTTICA

Un promontorio anticiclonico sul Mediterraneo occidentale determina tempo soleggiato in Valle d'Aosta oggi e domani, con temperature in aumento; dal fine settimana l'avvicinamento di un'area depressionaria atlantica porterà tempo instabile e più fresco.

 <p>mattino</p>		giovedì 22 luglio 2021		attendibilità: ★★★
		<p>Soleggiato, con annuvolamenti presso il Piemonte e qualche nuvola alta dal pomeriggio.  <b>Venti:</b> 3000 m da deboli a moderati nord-occidentali; episodi di foehn nelle valli superiori.  <b>Temperature:</b> in lieve aumento.            Zero termico: 4400 m; T 1500: 25 °C; T 3000: 12 °C (valori nella libera atmosfera).  <b>Pressione:</b> in lieve calo.</p>		
 <p>pomeriggio</p>		Temperature: <i>montagna (max)</i> ▲	<b>Segnalazioni:</b> nulla da segnalare.	
		Temperature: <i>valli (max)</i> ▲		

 <p>mattino</p>		venerdì 23 luglio 2021		attendibilità: ★★★
		<p>Soleggiato, con qualche nuvola alta dal pomeriggio.  <b>Venti:</b> 3000 m forti nord-occidentali, in rotazione da SW e attenuazione; episodi di foehn nelle valli superiori.  <b>Temperature:</b> in aumento.            Zero termico: 4200 » 4800 m; T 1500: 14 » 27 °C; T 3000: 8 » 14 °C (valori nella libera atmosfera).  <b>Pressione:</b> in lieve calo.</p>		
 <p>pomeriggio</p>		Temperature: <i>montagna (min max)</i> ▲ ▲	<b>Segnalazioni:</b> caldo nel fondovalle.	
		Temperature: <i>valli (min max)</i> ▲ ▲		

 <p>mattino</p>		sabato 24 luglio 2021		attendibilità: ★★★
		<p>Nubi in aumento, con rovesci e temporali dal pomeriggio, più intensi nel settore sud-orientale.  <b>Venti:</b> 3000 m forti sud-occidentali; brezze nelle valli.  <b>Temperature:</b> minime in lieve aumento, massime in calo.            Zero termico: 4400 » 4500 m (valori nella libera atmosfera).  <b>Pressione:</b> in lieve calo.</p>		
 <p>pomeriggio</p>		Temperature: <i>montagna (min max)</i> ▲ ▼		
		Temperature: <i>valli (min max)</i> ▲ ▼		

 <p>dom 25 lug</p>				 <p>lun 26 lug</p>				 <p>mar 27 lug</p>				 <p>mer 28 lug</p>				<b>tendenza successiva</b>		attendibilità: ★★★
<p>Domenica nuvolosità irregolare con qualche rovescio, lunedì precipitazioni, martedì e mercoledì nuvolosità irregolare.</p>																		

<b>22/07/2021</b>	<b>Temperatura Max di ieri (ore 12-18) °C</b>	<b>Temperatura Min di oggi (ore 00-08) °C</b>	<b>Precipitazioni ultime 24 ore (ore 08-08) mm</b>
Aosta - Piazza Plouves 580 m. slm	30.3	17.2	-
Ayas - Champoluc 1566 m. slm	22.3	11.3	0.0
Champorcher - Petit-Mont-Blanc 1640 m. slm	18.6	14.5	0.0
Cogne - Gimillan 1785 m. slm	22.9	11.1	1.0
Courmayeur - Dolonne 1200 m. slm	27.9	12.5	0.0
Donnas - Clapey 341 m. slm	29.0	21.0	0.0
Etroubles - Chevière 1339 m. slm	25.2	12.6	0.0
Gressoney-Saint-Jean - Bieltschocke 1370 m. slm	22.8	12.8	0.0
La Thuile - Les Granges 1637 m. slm	23.2	11.3	0.0
Morgex - Capoluogo 938 m. slm	30.7	12.7	0.0
Nus - Saint-Barthélemy - Osservatorio 1675 m. slm	22.5	12.7	0.2
Rhêmes-Notre-Dame - Chaudanne 1794 m. slm	22.6	8.8	0.0
Saint-Christophe - Aeroporto 545 m. slm	31.2	17.0	1.6
Saint-Vincent - Terme 626 m. slm	29.5	18.4	0.8
Valgrisenche - Menthieu 1859 m. slm	21.6	12.0	0.0
Valsavarenche - Pont 1951 m. slm	20.4	9.4	5.8
Valtournenche - Breuil Cervinia 1998 m. slm	20.3	10.0	0.0
Verrès - Capoluogo 375 m. slm	29.9	19.6	0.0
Villeneuve - S.R. Saint-Nicolas 839 m. slm	31.5	18.7	0.0

*(I dati riportati sono pubblicati con procedura automatica, non risultano pertanto validati)*