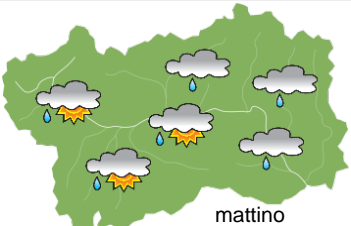
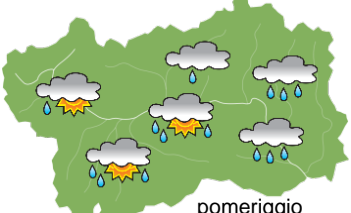
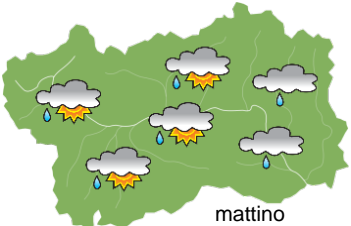
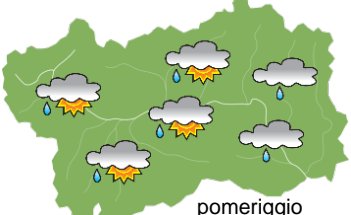
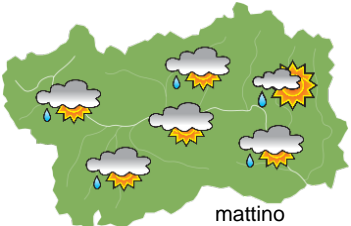
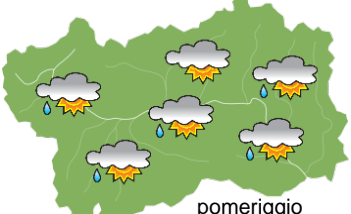






SITUAZIONE SINOTTICA

Un'area depressionaria atlantica con minimo barico tra Francia e Inghilterra determinerà l'afflusso di aria umida e instabile per i prossimi giorni, foriera di rovesci, anche a carattere temporalesco e di un graduale calo delle temperature.

 <p>mattino</p>	sabato 24 luglio 2021		attendibilità: ★★☆☆
	<p>Nuvoloso con qualche rovescio, anche temporalesco, specie dal pomeriggio e più intenso nel settore orientale. Venti: 3000 m moderati o forti dai quadranti sud-occidentali; brezze nelle valli. Temperature: in calo, specie nelle valli. Zero termico: 4300 » 4500 m; T 1500: 13 » 18 °C; T 3000: 8 » 12 °C (valori nella libera atmosfera). Pressione: in calo.</p>		
 <p>pomeriggio</p>	Temperature: <i>montagna (max)</i>	▼	Segnalazioni: rovesci, anche a carattere temporalesco.
	Temperature: <i>valli (max)</i>	▼	

 <p>mattino</p>	domenica 25 luglio 2021		attendibilità: ★★☆☆
	<p>Irregolarmente nuvoloso con qualche schiarita alternata a qualche rovescio, anche a carattere temporalesco. Venti: 3000 m deboli o moderati dai quadranti sud-occidentali; brezze nelle valli. Temperature: senza variazioni di rilievo. Zero termico: 4200 / 4400 m; T 1500: 13 » 18 °C; T 3000: 7 » 12 °C (valori nella libera atmosfera). Pressione: senza variazioni di rilievo.</p>		
 <p>pomeriggio</p>	Temperature: <i>montagna (min max)</i>	◄ ◄	Segnalazioni: rovesci, anche a carattere temporalesco.
	Temperature: <i>valli (min max)</i>	◄ ◄	

 <p>mattino</p>	lunedì 26 luglio 2021		attendibilità: ★★☆☆
	<p>Irregolarmente nuvoloso con qualche schiarita alternata a qualche rovescio, anche a carattere temporalesco. Venti: 3000 m deboli o moderati dai quadranti sud-occidentali; brezze nelle valli. Temperature: senza variazioni di rilievo. Zero termico: 4000 / 4300 m (valori nella libera atmosfera). Pressione: in lieve aumento.</p>		
 <p>pomeriggio</p>	Temperature: <i>montagna (min max)</i>	◄ ◄	
	Temperature: <i>valli (min max)</i>	◄ ◄	

tendenza successiva				attendibilità: ★★☆☆
<p>Nuvolosità irregolare con qualche rovescio, anche a carattere temporalesco.</p>				
 <p>mar 27 lug</p>	 <p>mer 28 lug</p>	 <p>gio 29 lug</p>	 <p>ven 30 lug</p>	

24/07/2021	Temperatura Max di ieri (ore 12-18) °C	Temperatura Min di oggi (ore 00-08) °C	Precipitazioni ultime 24 ore (ore 08-08) mm
Aosta - Piazza Plouves 580 m. slm	29,7	19,5	-
Ayas - Champoluc 1566 m. slm	22,6	11,8	0,0
Champorcher - Petit-Mont-Blanc 1640 m. slm	17,4	14,1	0,0
Cogne - Gimillan 1785 m. slm	24,3	12,4	0,2
Courmayeur - Dolonne 1200 m. slm	29,2	15,8	0,0
Donnas - Clapey 341 m. slm	28,4	20,2	0,0
Etroubles - Chevière 1339 m. slm	24,1	14,1	0,6
Gressoney-Saint-Jean - Bieltschocke 1370 m. slm	21,6	13,3	0,0
La Thuile - Les Granges 1637 m. slm	25,0	13,4	0,6
Morgex - Capoluogo 938 m. slm	30,4	16,1	0,4
Nus - Saint-Barthélemy - Osservatorio 1675 m. slm	22,4	13,6	0,2
Rhêmes-Notre-Dame - Chaudanne 1794 m. slm	24,3	11,2	0,0
Saint-Christophe - Aeroporto 545 m. slm	30,3	19,5	0,0
Saint-Vincent - Terme 626 m. slm	29,3	18,9	0,0
Valgrisenche - Menthieu 1859 m. slm	22,6	12,2	0,0
Valsavarenche - Pont 1951 m. slm	22,8	11,2	0,0
Valtournenche - Breuil Cervinia 1998 m. slm	21,2	10,7	1,0
Verrès - Capoluogo 375 m. slm	29,1	19,2	0,0
Villeneuve - S.R. Saint-Nicolas 839 m. slm	30,9	18,3	0,2

(I dati riportati sono pubblicati con procedura automatica, non risultano pertanto validati)