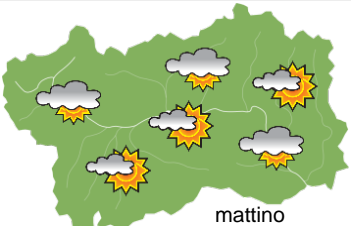
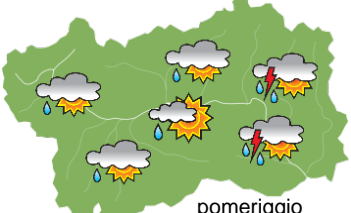
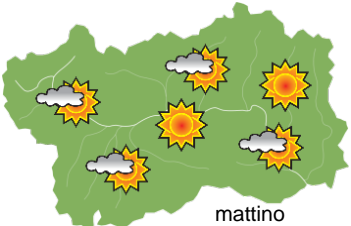
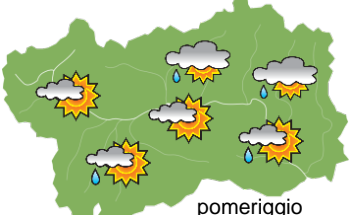
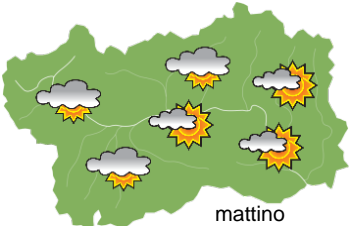
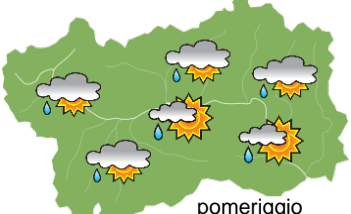






SITUAZIONE SINOTTICA

La circolazione a grande scala è caratterizzata per tutta la settimana dalla presenza di un'area di alta pressione di origine africana collocata sull'Italia meridionale, e da una attiva area depressionaria collocata tra Francia ed Inghilterra, che alternano la loro influenza sulle Alpi. La nostra regione sarà interessata da correnti sudoccidentali, a tratti umide ed instabili e dunque con rovesci e qualche temporale, ed a tratti più stabili, con giornate calde e tipicamente estive; data la configurazione della circolazione a grande scala, la previsione sin da domani è incerta sulla tempistica dell'alternanza tra stabilità ed instabilità.

lunedì 26 luglio 2021		attendibilità: ★★☆☆
 <p style="text-align: center;">mattino</p>	<p>Al mattino cielo da irregolarmente nuvoloso a nuvoloso. Nel pomeriggio aumento della nuvolosità per cumuli sino a cielo molto nuvoloso, specie in montagna; rovesci diffusi e qualche temporale, più probabile in montagna sul settore S ed E.</p> <p>Venti: 3000 m da deboli a moderati da SW. Brezze nelle valli, moderate nella valle centrale nel pomeriggio, a tratti forti.</p> <p>Temperature: in lieve calo in montagna.</p> <p>Zero termico: 3600 » 4100 m; T 1500: 13 » 18 °C; T 3000: 6 » 10 °C (valori nella libera atmosfera).</p> <p>Pressione: in aumento.</p>	
	 <p style="text-align: center;">pomeriggio</p>	<p>Temperature: <i>montagna (max)</i></p>
<p>Temperature: <i>valli (max)</i></p>		<p>◀▶</p>

martedì 27 luglio 2021		attendibilità: ★★☆☆
 <p style="text-align: center;">mattino</p>	<p>Sino a fine mattina cielo poco nuvoloso con qualche addensamento sino a localmente nuvoloso al confine col Piemonte. Poi generale aumento della nuvolosità per cumuli e nel pomeriggio cielo da irregolarmente nuvoloso a nuvoloso con qualche rovescio sparso, più probabile sul settore SE al confine col Piemonte dove potranno essere anche a carattere temporalesco.</p> <p>Venti: 3000 m prevalentemente moderati da SW, a tratti forti sul settore NW e SE. Brezze nelle valli, moderate nella valle centrale nel pomeriggio, a tratti forti.</p> <p>Temperature: nelle valli minime in lieve calo; massime in aumento.</p> <p>Zero termico: 3700 » 4200 m; T 1500: 13 » 19 °C; T 3000: 6 » 12 °C (valori nella libera atmosfera).</p> <p>Pressione: stazionaria.</p>	
	 <p style="text-align: center;">pomeriggio</p>	<p>Temperature: <i>montagna (min max)</i></p>
<p>Temperature: <i>valli (min max)</i></p>		<p>▼ ▲</p>

mercoledì 28 luglio 2021		attendibilità: ★☆☆☆
 <p style="text-align: center;">mattino</p>	<p>Sino a metà mattina cielo da irregolarmente nuvoloso a nuvoloso, con schiarite nella valle centrale. Poi rapido aumento delle nubi sino a cielo da nuvoloso a molto nuvoloso con rovesci sparsi.</p> <p>Venti: 3000 m da moderati a localmente forti da SW. Brezze nelle valli.</p> <p>Temperature: stazionarie.</p> <p>Zero termico: 3800 » 4400 m (valori nella libera atmosfera).</p> <p>Pressione: stazionaria.</p>	
	 <p style="text-align: center;">pomeriggio</p>	<p>Temperature: <i>montagna (min max)</i></p>
<p>Temperature: <i>valli (min max)</i></p>		<p>◀▶ ◀▶</p>

tendenza successiva				attendibilità: ★★☆☆
 <p style="text-align: center;">gio 29 lug</p>	 <p style="text-align: center;">ven 30 lug</p>	 <p style="text-align: center;">sab 31 lug</p>	 <p style="text-align: center;">dom 1 ago</p>	<p>Giovedì mattina poco nuvoloso; nel pomeriggio cumuli in montagna, ancora poco nuvoloso nelle valli. Venerdì nuvolosità irregolare al mattino, nuvoloso con rovesci e qualche locale temporale nel pomeriggio. Sabato abbastanza soleggiato; possibile peggioramento dal tardo pomeriggio con rovesci e temporali in serata. Domenica tempo in miglioramento.</p>

26/07/2021	Temperatura Max di ieri (ore 12-18) °C	Temperatura Min di oggi (ore 00-08) °C	Precipitazioni ultime 24 ore (ore 08-08) mm
Aosta - Piazza Plouves 580 m. slm	27,6	17,0	-
Ayas - Champoluc 1566 m. slm	19,1	10,0	0,0
Champorcher - Petit-Mont-Blanc 1640 m. slm	15,7	11,5	13,6
Cogne - Gimillan 1785 m. slm	19,6	9,7	0,0
Courmayeur - Dolonne 1200 m. slm	23,0	13,6	0,0
Donnas - Clapey 341 m. slm	26,8	18,2	5,6
Etroubles - Chevière 1339 m. slm	19,9	11,6	0,2
Gressoney-Saint-Jean - Bieltschocke 1370 m. slm	19,4	11,1	1,8
La Thuile - Les Granges 1637 m. slm	20,6	10,4	0,6
Morgex - Capoluogo 938 m. slm	25,1	14,7	0,6
Nus - Saint-Barthélemy - Osservatorio 1675 m. slm	19,7	11,6	0,4
Rhêmes-Notre-Dame - Chaudanne 1794 m. slm	18,6	9,3	0,0
Saint-Christophe - Aeroporto 545 m. slm	28,7	17,2	1,0
Saint-Vincent - Terme 626 m. slm	27,4	17,2	0,4
Valgrisenche - Menthiu 1859 m. slm	18,3	10,4	0,0
Valsavarenche - Pont 1951 m. slm	16,2	8,4	0,6
Valtournenche - Breuil Cervinia 1998 m. slm	14,4	7,6	18,8
Verrès - Capoluogo 375 m. slm	27,8	17,5	1,2
Villeneuve - S.R. Saint-Nicolas 839 m. slm	26,7	16,7	0,2

(I dati riportati sono pubblicati con procedura automatica, non risultano pertanto validati)