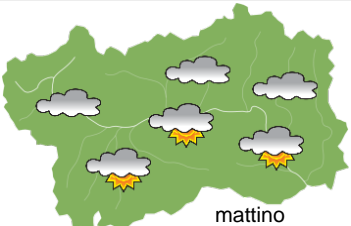
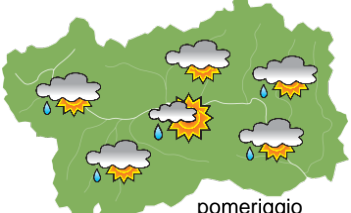
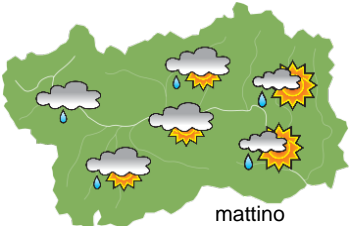
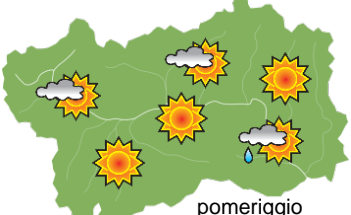
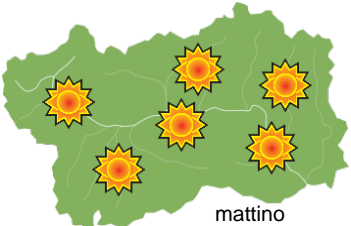
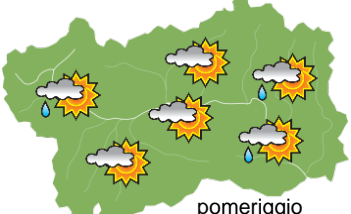






SITUAZIONE SINOTTICA

Una depressione sull'Europa settentrionale convoglia aria umida e a tratti instabile.

 <p>mattino</p>	martedì 27 luglio 2021		attendibilità: ★★☆☆
	<p>Parziali schiarite; cumuli in nuovo sviluppo dalle ore centrali e rovesci sparsi o isolati temporali. Venti: 3000 m deboli o moderati da SW; brezze nelle valli, raffiche nei temporali. Temperature: in calo nelle valli. Zero termico: 4100 m; T 1500: 17 °C; T 3000: 6 °C (valori nella libera atmosfera). Pressione: in lieve calo.</p>		
 <p>pomeriggio</p>	Temperature: <i>montagna (max)</i>	▲	Segnalazioni: rovesci o temporali isolati con raffiche di vento.
	Temperature: <i>valli (max)</i>	▼	

 <p>mattino</p>	mercoledì 28 luglio 2021		attendibilità: ★★☆☆
	<p>Molto nuvoloso al mattino con rovesci o temporali. Poi schiarite da fine mattinata/pomeriggio. Venti: 3000 m moderati, a tratti forti, da SW; venti occidentali al mattino nelle valli, poi brezze a tratti intense, e raffiche nei temporali. Temperature: massime in rialzo, più sensibile nelle valli. Zero termico: 3600 » 4200 m; T 1500: 11 » 20 °C; T 3000: 5 » 8 °C (valori nella libera atmosfera). Pressione: stabile.</p>		
 <p>pomeriggio</p>	Temperature: <i>montagna (min max)</i>	▼ ▲	Segnalazioni: rovesci o temporali con raffiche di vento.
	Temperature: <i>valli (min max)</i>	▲	

 <p>mattino</p>	giovedì 29 luglio 2021		attendibilità: ★★☆☆
	<p>Ben soleggiato al mattino, poi cumuli in sviluppo e rovesci o temporali pomeridiani, più probabili in montagna e più intensi a SE. Venti: 3000 m moderati da SW in temporanea rotazione e rinforzo da W; brezze intense nelle valli, raffiche nei temporali. Temperature: in rialzo in quota e le massime nelle valli, minime in possibile calo nelle valli. Zero termico: 3800 » 4300 m (valori nella libera atmosfera). Pressione: in lieve calo dal pomeriggio.</p>		
 <p>pomeriggio</p>	Temperature: <i>montagna (min max)</i>	▲ ▲	
	Temperature: <i>valli (min max)</i>	▼ ▲	

				tendenza successiva	attendibilità: ★★☆☆
 <p>ven 30 lug</p>	 <p>sab 31 lug</p>	 <p>dom 1 ago</p>	 <p>lun 2 ago</p>	Debolmente perturbato venerdì, sabato abbastanza soleggiato con deboli precipitazioni sui confini esteri, domenica perturbato con temporali, più sereno e stabile lunedì.	

27/07/2021	Temperatura Max di ieri (ore 12-18) °C	Temperatura Min di oggi (ore 00-08) °C	Precipitazioni ultime 24 ore (ore 08-08) mm
Aosta - Piazza Plouves 580 m. slm	27,7	16,4	-
Ayas - Champoluc 1566 m. slm	18,4	8,7	0,0
Champorcher - Petit-Mont-Blanc 1640 m. slm	14,4	11,5	5,4
Cogne - Gimillan 1785 m. slm	20,8	8,6	2,0
Courmayeur - Dolonne 1200 m. slm	22,0	14,0	5,2
Donnas - Clapey 341 m. slm	25,7	17,5	13,4
Etroubles - Chevière 1339 m. slm	20,1	10,4	10,2
Gressoney-Saint-Jean - Bieltschocke 1370 m. slm	19,9	10,6	8,6
La Thuile - Les Granges 1637 m. slm	18,5	10,3	1,4
Morgex - Capoluogo 938 m. slm	23,8	15,0	4,6
Nus - Saint-Barthélemy - Osservatorio 1675 m. slm	18,7	11,1	0,6
Rhêmes-Notre-Dame - Chaudanne 1794 m. slm	17,9	8,1	-
Saint-Christophe - Aeroporto 545 m. slm	28,8	17,3	1,0
Saint-Vincent - Terme 626 m. slm	26,4	15,7	2,6
Valgrisenche - Menthieu 1859 m. slm	16,8	9,3	12,4
Valsavarenche - Pont 1951 m. slm	15,9	7,9	5,6
Valtournenche - Breuil Cervinia 1998 m. slm	14,7	7,7	6,0
Verrès - Capoluogo 375 m. slm	26,4	16,6	0,4
Villeneuve - S.R. Saint-Nicolas 839 m. slm	28,8	15,9	1,6

(I dati riportati sono pubblicati con procedura automatica, non risultano pertanto validati)