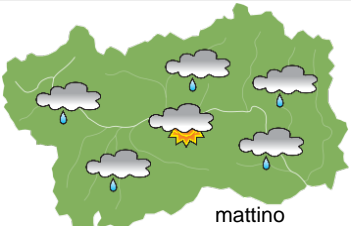

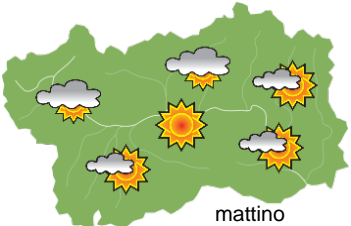
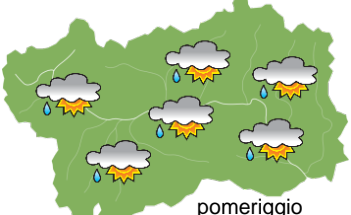
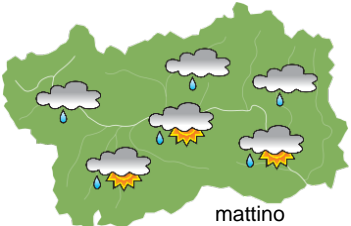
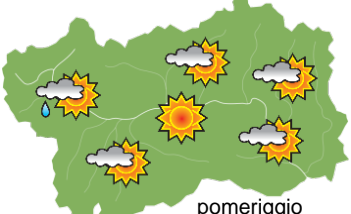






SITUAZIONE SINOTTICA

Flussi Sud-occidentali portano aria umida e instabile verso l'Arco alpino, con episodi perturbati con rovesci e temporali a tratti alternati a schiarite a tratti ampie. Le incursioni perturbate sembrano durare per buona parte della prossima settimana, con un possibile miglioramento nel week-end. L'attendibilità, comunque, non è elevata.

venerdì 30 luglio 2021		attendibilità: ★★☆☆					
<p>Qualche schiarita in un contesto molto nuvoloso o coperto. Rovesci e temporali già dalla mattina, localmente intensi. Schiarite notturne.</p> <p>Venti: 3000 m moderati o localmente forti da WSW; possibili episodi di foehn nelle valli NW, venti fino a sostenuti da SE altrove, raffiche nei temporali.</p> <p>Temperature: in calo. Zero termico: 4100 m; T 1500: 18 °C; T 3000: 8 °C (valori nella libera atmosfera).</p> <p>Pressione: in calo.</p>							
 mattino	 pomeriggio	<table border="1"> <tr> <td>Temperature: <i>montagna (max)</i></td> <td>▼</td> <td rowspan="2">Segnalazioni: temporali con raffiche di vento.</td> </tr> <tr> <td>Temperature: <i>valli (max)</i></td> <td>▼</td> </tr> </table>	Temperature: <i>montagna (max)</i>	▼	Segnalazioni: temporali con raffiche di vento.	Temperature: <i>valli (max)</i>	▼
Temperature: <i>montagna (max)</i>	▼	Segnalazioni: temporali con raffiche di vento.					
Temperature: <i>valli (max)</i>	▼						

sabato 31 luglio 2021		attendibilità: ★★☆☆							
<p>Nuvoloso con schiarite anche ampie al mattino, soprattutto nei settori centrali; poi aumento della nuvolosità e rovesci o temporali.</p> <p>Venti: 3000 m moderati dai quadranti SW; qualche episodio di foehn nelle valli NW e brezze altrove, raffiche nei temporali.</p> <p>Temperature: in calo in quota, in rialzo le massime nelle valli. Zero termico: 3700 / 3900 m; T 1500: 10 » 20 °C; T 3000: 4 / 7 °C (valori nella libera atmosfera).</p> <p>Pressione: ancora in lieve calo.</p>									
 mattino	 pomeriggio	<table border="1"> <tr> <td>Temperature: <i>montagna (min max)</i></td> <td>▼</td> <td>▼</td> <td rowspan="2">Segnalazioni: rovesci o temporali, con raffiche di vento.</td> </tr> <tr> <td>Temperature: <i>valli (min max)</i></td> <td>◄</td> <td>▲</td> </tr> </table>	Temperature: <i>montagna (min max)</i>	▼	▼	Segnalazioni: rovesci o temporali, con raffiche di vento.	Temperature: <i>valli (min max)</i>	◄	▲
Temperature: <i>montagna (min max)</i>	▼	▼	Segnalazioni: rovesci o temporali, con raffiche di vento.						
Temperature: <i>valli (min max)</i>	◄	▲							

domenica 1 agosto 2021		attendibilità: ★☆☆☆						
<p>Molto nuvoloso al mattino con precipitazioni residue sui confini esteri, qualche apertura in più altrove. Schiarite sempre più ampie in mattinata a partire dai settori centrali, e poi di SE.</p> <p>Venti: 3000 m deboli o moderati da NW; foehn nelle valli.</p> <p>Temperature: in deciso calo. Zero termico: 2900 » 3400 m (valori nella libera atmosfera).</p> <p>Pressione: in calo poi in ripresa.</p>								
 mattino	 pomeriggio	<table border="1"> <tr> <td>Temperature: <i>montagna (min max)</i></td> <td>▼</td> <td>▼</td> </tr> <tr> <td>Temperature: <i>valli (min max)</i></td> <td>▼</td> <td>▼</td> </tr> </table>	Temperature: <i>montagna (min max)</i>	▼	▼	Temperature: <i>valli (min max)</i>	▼	▼
Temperature: <i>montagna (min max)</i>	▼	▼						
Temperature: <i>valli (min max)</i>	▼	▼						

tendenza successiva				attendibilità: ★★☆☆
 lun 2 ago	 mar 3 ago	 mer 4 ago	 gio 5 ago	<p>Nuvoloso lunedì, perturbato martedì con possibili temporali, peggioramento nel corso delle ore sia di mercoledì sia di giovedì.</p>

30/07/2021	Temperatura Max di ieri (ore 12-18) °C	Temperatura Min di oggi (ore 00-08) °C	Precipitazioni ultime 24 ore (ore 08-08) mm
Aosta - Piazza Plouves 580 m. slm	29,6	17,8	-
Ayas - Champoluc 1566 m. slm	21,6	9,9	0,8
Champorcher - Petit-Mont-Blanc 1640 m. slm	17,7	13,4	0,2
Cogne - Gimillan 1785 m. slm	22,8	11,1	0,6
Courmayeur - Dolonne 1200 m. slm	26,9	14,6	1,8
Donnas - Clapey 341 m. slm	27,4	20,1	0,2
Etroubles - Chevière 1339 m. slm	25,4	12,8	0,4
Gressoney-Saint-Jean - Bieltschocke 1370 m. slm	21,4	12,1	1,0
La Thuile - Les Granges 1637 m. slm	22,3	12,5	0,2
Morgex - Capoluogo 938 m. slm	29,8	16,2	0,6
Nus - Saint-Barthélemy - Osservatorio 1675 m. slm	22,4	12,9	0,0
Rhêmes-Notre-Dame - Chaudanne 1794 m. slm	22,7	11,7	2,0
Saint-Christophe - Aeroporto 545 m. slm	30,8	18,6	0,4
Saint-Vincent - Terme 626 m. slm	29,1	17,6	2,6
Valgrisenche - Menthieu 1859 m. slm	20,6	11,8	0,0
Valsavarenche - Pont 1951 m. slm	20,9	11,0	0,8
Valtournenche - Breuil Cervinia 1998 m. slm	19,7	10,3	0,0
Verrès - Capoluogo 375 m. slm	28,9	18,6	0,4
Villeneuve - S.R. Saint-Nicolas 839 m. slm	30,8	18,0	0,2

(I dati riportati sono pubblicati con procedura automatica, non risultano pertanto validati)