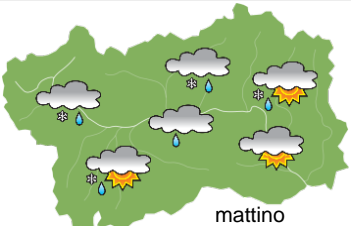

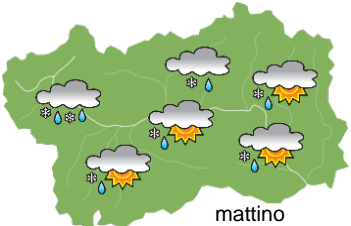
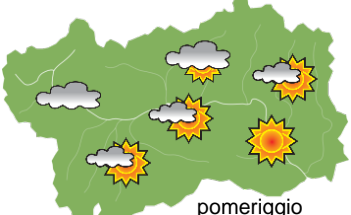
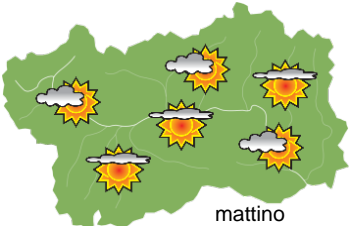
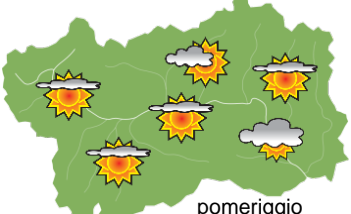






## SITUAZIONE SINOTTICA

La Valle d'Aosta è al limite tra aria fredda di origine polare e aria più mite subtropicale: una serie di fronti perturbati che scorrono lungo questo confine attraversano la regione, intervallati da momenti più miti. È il caso di un fronte tra stanotte e domani, seguito da un fine settimana di pausa anticiclonica, e poi una metà della prossima settimana in media nuovamente perturbata.

 <p>mattino</p>	<b>giovedì 6 maggio 2021</b>		attendibilità: ★★☆☆
	<p>Molto nuvoloso o coperto, con precipitazioni deboli in intensificazione fino a moderate o localmente forti dal tardo pomeriggio/sera sui settori occidentali, deboli o localmente moderate sui settori centrali e settentrionali, deboli altrove. Quota della neve in rialzo a circa 2000 m, poi in calo nella notte.</p> <p><b>Venti:</b> 3000 m forti da W; episodi di foehn nei settori W, brezze pomeridiane altrove.</p> <p><b>Temperature:</b> in calo nelle valli, in lieve aumento in quota.</p> <p>Zero termico: 2500 m; T 1500: 5 °C; T 3000: -2 °C (valori nella libera atmosfera).</p> <p><b>Pressione:</b> in calo.</p>		
 <p>pomeriggio</p>	Temperature: <i>montagna (max)</i>	▲	<b>Segnalazioni:</b> precipitazioni intense.
	Temperature: <i>valli (max)</i>	▼	

 <p>mattino</p>	<b>venerdì 7 maggio 2021</b>		attendibilità: ★★☆☆
	<p>Coperto con precipitazioni al mattino sui settori occidentali, neve temporaneamente in calo fino a circa 1400 m. Attenuazione e cessazione dei fenomeni nel corso della mattinata con qualche residuo fiocco sui confini esteri, e schiarite a partire dal SE, sempre più ampie.</p> <p><b>Venti:</b> 3000 m da forti da W/NW a moderati da NW; foehn in sviluppo fino a localmente intenso nelle valli.</p> <p><b>Temperature:</b> in calo tranne le massime nelle valli.</p> <p>Zero termico: 1700 » 2400 m; T 1500: 2 » 8 °C; T 3000: -8 » -4 °C (valori nella libera atmosfera).</p> <p><b>Pressione:</b> in forte ripresa.</p>		
 <p>pomeriggio</p>	Temperature: <i>montagna (min max)</i>	▼ ▼	<b>Segnalazioni:</b> precipitazioni intense al mattino, foehn anche intenso nelle valli.
	Temperature: <i>valli (min max)</i>	▼ ▲	

 <p>mattino</p>	<b>sabato 8 maggio 2021</b>		attendibilità: ★★☆☆
	<p>Sereno o poco nuvoloso per qualche nuvola sui confini NW. Qualche velatura di passaggio in giornata, e addensamenti a media quota in arrivo dal Piemonte.</p> <p><b>Venti:</b> 3000 m moderati da NW in attenuazione serale; vento debole da SE nelle valli.</p> <p><b>Temperature:</b> minime in calo nelle valli, in aumento gli altri valori.</p> <p>Zero termico: 1900 » 3100 m (valori nella libera atmosfera).</p> <p><b>Pressione:</b> ancora in rialzo.</p>		
 <p>pomeriggio</p>	Temperature: <i>montagna (min max)</i>	▲ ▲	
	Temperature: <i>valli (min max)</i>	▼ ▲	

				<b>tendenza successiva</b>	attendibilità: ★★☆☆
					
				Nuvolosità in aumento domenica, a tratti perturbato fino a mercoledì.	
dom 9 mag		mer 12 mag			
lun 10 mag		mar 11 mag			

<b>06/05/2021</b>	<b>Temperatura Max di ieri (ore 12-18) °C</b>	<b>Temperatura Min di oggi (ore 00-08) °C</b>	<b>Precipitazioni ultime 24 ore (ore 08-08) mm</b>
Aosta - Piazza Plouves 580 m. slm	18,3	8,9	-
Ayas - Champoluc 1566 m. slm	11,1	-2,5	0,2
Champorcher - Petit-Mont-Blanc 1640 m. slm	12,4	1,6	0,0
Cogne - Gimillan 1785 m. slm	8,9	-1,5	0,0
Courmayeur - Dolonne 1200 m. slm	11,8	2,5	2,4
Donnas - Clapey 341 m. slm	20,8	10,2	0,0
Etroubles - Chevière 1339 m. slm	11,4	3,9	0,2
Gressoney-Saint-Jean - Bieltschocke 1370 m. slm	13,0	0,8	0,2
La Thuile - Les Granges 1637 m. slm	6,7	2,4	1,8
Morgex - Capoluogo 938 m. slm	15,4	5,9	0,8
Nus - Saint-Barthélemy - Osservatorio 1675 m. slm	9,4	3,6	0,2
Rhêmes-Notre-Dame - Chaudanne 1794 m. slm	8,0	-1,0	1,2
Saint-Christophe - Aeroporto 545 m. slm	20,1	8,0	0,0
Saint-Vincent - Terme 626 m. slm	20,3	8,1	0,2
Valgrisenche - Menthieu 1859 m. slm	4,4	-0,1	1,4
Valsavarenche - Pont 1951 m. slm	7,8	-0,7	1,2
Valtournenche - Breuil Cervinia 1998 m. slm	6,9	-1,9	1,4
Verrès - Capoluogo 375 m. slm	22,7	7,2	0,0
Villeneuve - S.R. Saint-Nicolas 839 m. slm	16,9	8,2	0,6

*(I dati riportati sono pubblicati con procedura automatica, non risultano pertanto validati)*