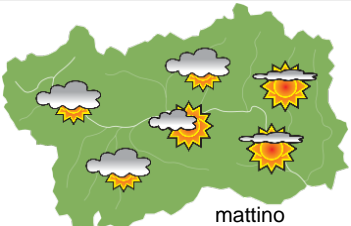

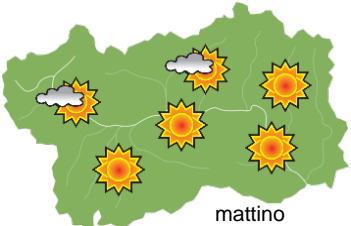

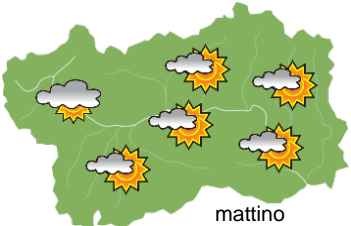
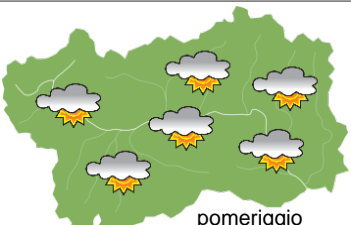






SITUAZIONE SINOTTICA

Correnti nord-occidentali associate a una vasta saccatura sull'Europa centro-settentrionale convogliano flussi perturbati, i cui effetti rimarranno perlopiù confinati sul versante estero della catena alpina, mentre la differenza barica che tende a formarsi con quello meridionale, favorirà foehn e schiarite sul nostro territorio. Domani una curvatura anticiclonica determinerà condizioni stabili e piuttosto soleggiate fino alle prime ore di domenica, prima dell'arrivo di una nuova perturbazione per effetto di un minimo centrato sulle coste inglesi.

		venerdì 7 maggio 2021		attendibilità: ★★☆☆
 <p style="text-align: center;">mattino</p>	<p>Inizialmente molto nuvoloso al primo mattino con deboli precipitazioni residue sui settori di confine con qualche fiocco a 1500 m circa; seguiranno schiarite via via più ampie fino a cielo prevalentemente soleggiato a partire dalla basse valle con transito di nubi medio-alte.</p> <p>Venti: 3000 m forti dai quadranti nord-occidentali; foehn in sviluppo nelle valli, localmente anche intenso.</p> <p>Temperature: in lieve aumento.</p> <p>Zero termico: 2400 m; T 1500: 8 °C; T 3000: -4 °C (valori nella libera atmosfera).</p> <p>Pressione: in aumento.</p>			
	 <p style="text-align: center;">pomeriggio</p>	Temperature: <i>montagna (max)</i>	▲	Segnalazioni: foehn localmente intenso nelle valli.
Temperature: <i>valli (max)</i>		▲		

		sabato 8 maggio 2021		attendibilità: ★★☆☆
 <p style="text-align: center;">mattino</p>	<p>Sereno o poco nuvoloso per qualche addensamento sulla dorsale e qualche cumulo, specie sui rilievi sud-orientali.</p> <p>Venti: 3000 m moderati occidentali; brezze nelle valli.</p> <p>Temperature: minime in calo nelle valli, massime in aumento.</p> <p>Zero termico: 2200 » 3100 m; T 1500: 2 » 15 °C; T 3000: -5 » 1 °C (valori nella libera atmosfera).</p> <p>Pressione: in temporaneo lieve calo.</p>			
	 <p style="text-align: center;">pomeriggio</p>	Temperature: <i>montagna (min max)</i>	◀▲	Segnalazioni: nulla segnalare.
Temperature: <i>valli (min max)</i>		▼▲		

		domenica 9 maggio 2021		attendibilità: ★★☆☆
 <p style="text-align: center;">mattino</p>	<p>Inizialmente prevalentemente soleggiato con aumento della nuvolosità già dalla tarda mattinata e molto nuvoloso al pomeriggio con qualche precipitazione in graduale intensificazione dalla serata e nella notte a cavallo con lunedì.</p> <p>Venti: 3000 m moderati meridionali; brezze nelle valli.</p> <p>Temperature: in aumento, salvo le massime in lieve calo nelle valli.</p> <p>Zero termico: 3000 / 3400 m (valori nella libera atmosfera).</p> <p>Pressione: in lieve calo.</p>			
	 <p style="text-align: center;">pomeriggio</p>	Temperature: <i>montagna (min max)</i>	▲▼	
Temperature: <i>valli (min max)</i>		▲▼		

				tendenza successiva	attendibilità: ★★☆☆
 <p style="text-align: center;">lun 10 mag</p>	 <p style="text-align: center;">mar 11 mag</p>	 <p style="text-align: center;">mer 12 mag</p>	 <p style="text-align: center;">gio 13 mag</p>	<p>Abbastanza perturbato, specie lunedì e martedì.</p>	

07/05/2021	Temperatura Max di ieri (ore 12-18) °C	Temperatura Min di oggi (ore 00-08) °C	Precipitazioni ultime 24 ore (ore 08-08) mm
Aosta - Piazza Plouves 580 m. slm	14,9	8,6	-
Ayas - Champoluc 1566 m. slm	7,4	3,0	9,8
Champorcher - Petit-Mont-Blanc 1640 m. slm	8,6	3,0	0,6
Cogne - Gimillan 1785 m. slm	6,3	0,9	15,4
Courmayeur - Dolonne 1200 m. slm	6,9	4,2	43,0
Donnas - Clapey 341 m. slm	19,8	12,1	0,0
Etroubles - Chevière 1339 m. slm	8,4	3,8	23,0
Gressoney-Saint-Jean - Bieltschocke 1370 m. slm	10,6	4,8	9,6
La Thuile - Les Granges 1637 m. slm	4,4	2,4	29,6
Morgex - Capoluogo 938 m. slm	10,8	6,3	32,8
Nus - Saint-Barthélemy - Osservatorio 1675 m. slm	6,0	3,1	20,8
Rhêmes-Notre-Dame - Chaudanne 1794 m. slm	7,3	1,3	28,4
Saint-Christophe - Aeroporto 545 m. slm	15,4	9,1	15,8
Saint-Vincent - Terme 626 m. slm	16,8	8,4	6,4
Valgrisenche - Menthiu 1859 m. slm	4,4	0,8	45,0
Valsavarenche - Pont 1951 m. slm	6,9	1,1	40,0
Valtournenche - Breuil Cervinia 1998 m. slm	3,7	0,2	25,8
Verrès - Capoluogo 375 m. slm	19,7	10,0	0,8
Villeneuve - S.R. Saint-Nicolas 839 m. slm	12,7	7,6	18,4

(I dati riportati sono pubblicati con procedura automatica, non risultano pertanto validati)