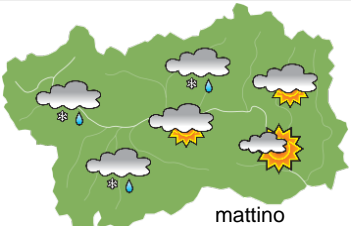
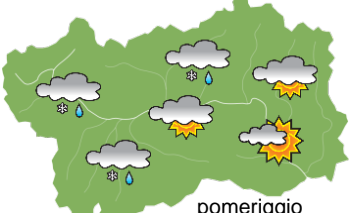
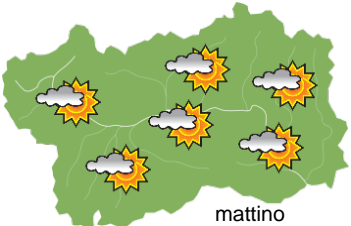
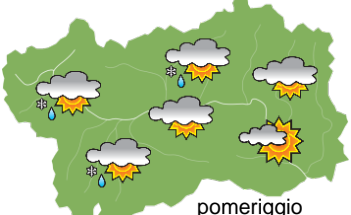

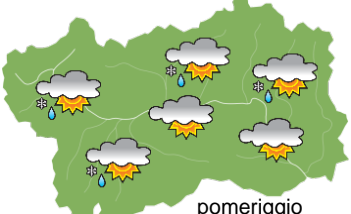






## SITUAZIONE SINOTTICA

Correnti atlantiche portano un'alternanza di annuvolamenti e schiarite in Valle d'Aosta, con una temporanea rimonta anticiclonica giovedì.

 <p>mattino</p>	<b>lunedì 17 maggio 2021</b>		attendibilità: ★★★
	<p>Molto nuvoloso nel settore nord-occidentale, con deboli precipitazioni, più frequenti sui confini, neve da 1500 a 1800 m, in parte soleggiato altrove.  <b>Venti:</b> 3000 m forti nord-occidentali; foehn nelle valli.  <b>Temperature:</b> in calo.            Zero termico: 2200 m; T 1500: 6 °C; T 3000: -6 °C (valori nella libera atmosfera).  <b>Pressione:</b> in aumento.</p>		
 <p>pomeriggio</p>	Temperature: <i>montagna (max)</i>	▼	<b>Segnalazioni:</b> vento forte in montagna con foehn nelle valli.
	Temperature: <i>valli (max)</i>	▼	

 <p>mattino</p>	<b>martedì 18 maggio 2021</b>		attendibilità: ★★★
	<p>Abbastanza soleggiato, con nubi in aumento, qualche rovescio nel pomeriggio sui confini, nevoso oltre 1800 m.  <b>Venti:</b> 3000 m da moderati a forti nord-occidentali; foehn nelle valli.  <b>Temperature:</b> in lieve aumento tranne le minime nelle valli.            Zero termico: 1800 » 2400 m; T 1500: 2 » 8 °C; T 3000: -8 » -5 °C (valori nella libera atmosfera).  <b>Pressione:</b> in lieve aumento.</p>		
 <p>pomeriggio</p>	Temperature: <i>montagna (min max)</i>	▲ ▲	<b>Segnalazioni:</b> nulla da segnalare.
	Temperature: <i>valli (min max)</i>	◄ ▲	

 <p>mattino</p>	<b>mercoledì 19 maggio 2021</b>		attendibilità: ★★★
	<p>Soleggiato, con annuvolamenti da metà giornata; rovesci sparsi dal pomeriggio, più probabili sui confini, nevosi oltre 1800 m.  <b>Venti:</b> 3000 m forti nord-occidentali; foehn nelle valli.  <b>Temperature:</b> minime in lieve calo.            Zero termico: 1600 » 2400 m (valori nella libera atmosfera).  <b>Pressione:</b> in lieve aumento.</p>		
 <p>pomeriggio</p>	Temperature: <i>montagna (min max)</i>	▼ ◄	
	Temperature: <i>valli (min max)</i>	▼ ◄	

 <p>gio 20 mag</p>				 <p>ven 21 mag</p>				 <p>sab 22 mag</p>				 <p>dom 23 mag</p>			
<b>tendenza successiva</b>												attendibilità: ★★★			
<p>Giovedì soleggiato, da venerdì a domenica nuvolosità irregolare con qualche rovescio.</p>															

<b>17/05/2021</b>	<b>Temperatura Max di ieri (ore 12-18) °C</b>	<b>Temperatura Min di oggi (ore 00-08) °C</b>	<b>Precipitazioni ultime 24 ore (ore 08-08) mm</b>
Aosta - Piazza Plouves 580 m. slm	15.9	6.6	-
Ayas - Champoluc 1566 m. slm	10.3	0.5	6.8
Champorcher - Petit-Mont-Blanc 1640 m. slm	7.7	2.7	1.4
Cogne - Gimillan 1785 m. slm	10.4	-1.1	6.0
Courmayeur - Dolonne 1200 m. slm	11.5	2.3	26.8
Donnas - Clapey 341 m. slm	18.2	12.4	0.0
Etroubles - Chevière 1339 m. slm	10.0	1.6	18.8
Gressoney-Saint-Jean - Bieltschocke 1370 m. slm	10.6	2.3	4.8
La Thuile - Les Granges 1637 m. slm	9.8	-0.6	17.6
Morgex - Capoluogo 938 m. slm	13.1	2.9	27.4
Nus - Saint-Barthélemy - Osservatorio 1675 m. slm	9.0	1.0	18.4
Rhêmes-Notre-Dame - Chaudanne 1794 m. slm	11.4	-0.5	8.4
Saint-Christophe - Aeroporto 545 m. slm	16.8	7.6	9.2
Saint-Vincent - Terme 626 m. slm	19.4	7.8	4.8
Valgrisenche - Menthieu 1859 m. slm	9.5	-1.2	13.2
Valsavarenche - Pont 1951 m. slm	9.9	-1.2	6.8
Valtournenche - Breuil Cervinia 1998 m. slm	6.4	-1.0	19.4
Verrès - Capoluogo 375 m. slm	19.5	9.8	0.4
Villeneuve - S.R. Saint-Nicolas 839 m. slm	14.0	6.4	13.8

*(I dati riportati sono pubblicati con procedura automatica, non risultano pertanto validati)*