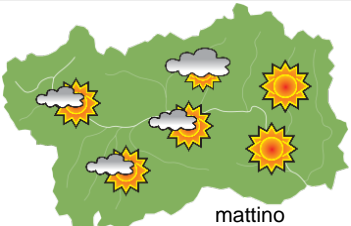
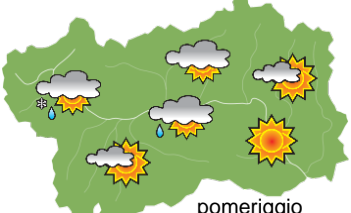
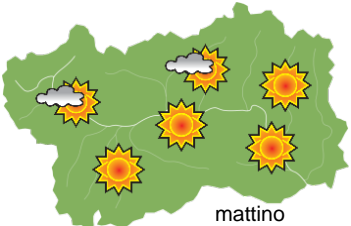
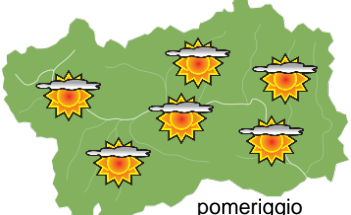
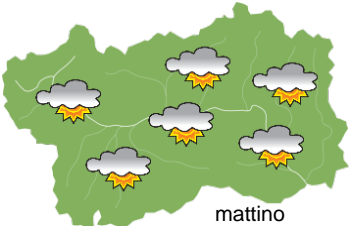
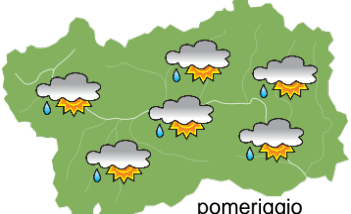






## SITUAZIONE SINOTTICA

Il continuo afflusso di correnti occidentali atlantiche determinano una serie impulsi debolmente perturbati alternati a schiarite, più ampie domani per una temporanea rimonta anticiclonica.

 <p>mattino</p>	<b>mercoledì 19 maggio 2021</b>		attendibilità: ★★☆☆
	<p>Prevalentemente soleggiato con aumento della nuvolosità da metà giornata; rovesci sparsi dal pomeriggio, più probabili nei settori prossimi ai confini, nevosi oltre 1800 m.  <b>Venti:</b> 3000 m forti nord-occidentali; foehn nelle valli.  <b>Temperature:</b> senza variazioni di rilievo.            Zero termico: 2400 m; T 1500: 8 °C; T 3000: -5 °C (valori nella libera atmosfera).  <b>Pressione:</b> in lieve aumento.</p>		
 <p>pomeriggio</p>	Temperature: <i>montagna (max)</i>	◀▶	<b>Segnalazioni:</b> foehn nelle valli, localmente intenso.
	Temperature: <i>valli (max)</i>	◀▶	

 <p>mattino</p>	<b>giovedì 20 maggio 2021</b>		attendibilità: ★★☆☆
	<p>Sereno o poco nuvoloso per velature in aumento dalla sera.  <b>Venti:</b> 3000 m moderati occidentali; brezze nelle valli con qualche possibile episodio di foehn al mattino.  <b>Temperature:</b> in aumento.            Zero termico: 1800 » 2800 m; T 1500: 3 » 11 °C; T 3000: -6 » -3 °C (valori nella libera atmosfera).  <b>Pressione:</b> in lieve aumento.</p>		
 <p>pomeriggio</p>	Temperature: <i>montagna (min max)</i>	▲ ▲	<b>Segnalazioni:</b> nulla da segnalare.
	Temperature: <i>valli (min max)</i>	▲ ▲	

 <p>mattino</p>	<b>venerdì 21 maggio 2021</b>		attendibilità: ★★☆☆
	<p>Nuvoloso con qualche rovescio, più probabile al pomeriggio.  <b>Venti:</b> 3000 m moderati occidentali; brezze nelle valli.  <b>Temperature:</b> in lieve calo, specie le massime.            Zero termico: 1900 » 2500 m (valori nella libera atmosfera).  <b>Pressione:</b> in calo.</p>		
 <p>pomeriggio</p>	Temperature: <i>montagna (min max)</i>	◀▶ ▼	
	Temperature: <i>valli (min max)</i>	◀▶ ▼	

 <p>sab 22 mag</p>				 <p>dom 23 mag</p>				 <p>lun 24 mag</p>				 <p>mar 25 mag</p>				<b>tendenza successiva</b>		attendibilità: ★★☆☆
<p>Nuvolosità irregolare che alternerà schiarite a qualche rovescio.</p>																		

<b>19/05/2021</b>	<b>Temperatura Max di ieri (ore 12-18) °C</b>	<b>Temperatura Min di oggi (ore 00-08) °C</b>	<b>Precipitazioni ultime 24 ore (ore 08-08) mm</b>
Aosta - Piazza Plouves 580 m. slm	21,3	8,6	-
Ayas - Champoluc 1566 m. slm	11,5	-1,6	0,0
Champorcher - Petit-Mont-Blanc 1640 m. slm	10,7	1,1	0,2
Cogne - Gimillan 1785 m. slm	10,4	-1,5	0,2
Courmayeur - Dolonne 1200 m. slm	13,3	3,9	3,0
Donnas - Clapey 341 m. slm	21,7	11,5	2,6
Etroubles - Chevière 1339 m. slm	12,5	3,1	0,0
Gressoney-Saint-Jean - Bieltschocke 1370 m. slm	14,2	1,5	0,0
La Thuile - Les Granges 1637 m. slm	8,6	-0,1	0,4
Morgex - Capoluogo 938 m. slm	16,7	5,0	0,4
Nus - Saint-Barthélemy - Osservatorio 1675 m. slm	10,6	1,0	0,4
Rhêmes-Notre-Dame - Chaudanne 1794 m. slm	10,9	-2,0	2,2
Saint-Christophe - Aeroporto 545 m. slm	21,9	10,3	0,6
Saint-Vincent - Terme 626 m. slm	22,2	7,6	0,2
Valgrisenche - Menthieu 1859 m. slm	8,9	0,0	0,4
Valsavarenche - Pont 1951 m. slm	9,9	-2,3	1,6
Valtournenche - Breuil Cervinia 1998 m. slm	7,4	-0,5	0,0
Verrès - Capoluogo 375 m. slm	22,9	8,2	0,0
Villeneuve - S.R. Saint-Nicolas 839 m. slm	19,1	8,2	0,0

*(I dati riportati sono pubblicati con procedura automatica, non risultano pertanto validati)*