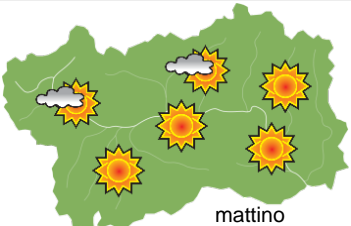
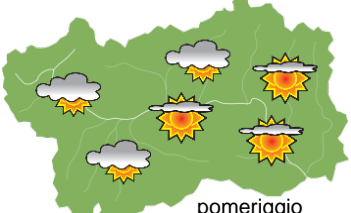
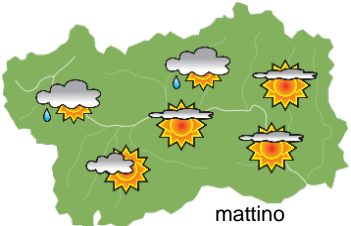
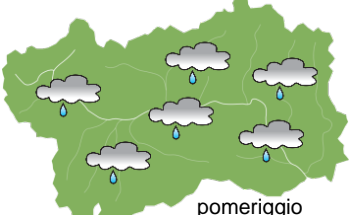
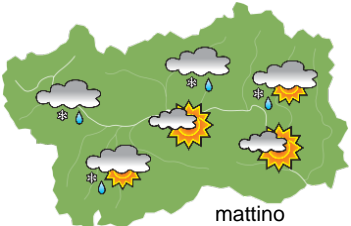
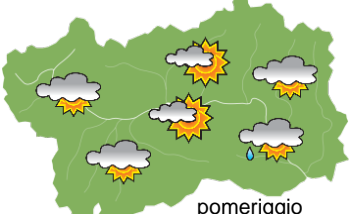






SITUAZIONE SINOTTICA

La giornata di oggi è all'insegna di una temporanea rimonta anticiclonica, con aria subtropicale più mite che si allarga fin sull'Italia. Ma l'aria fredda polare non vuole concedere terreno, riprendendo piede già da domani attraverso un approfondimento che sembra durare almeno fino alla metà della prossima settimana, e mantenendo la Valle d'Aosta sotto o vicino alla corrente a getto: si preannunciano giornate spesso nuvolose, con precipitazioni intermittenti ma più continue sui settori occidentali.

 <p>mattino</p>		giovedì 20 maggio 2021		attendibilità: ★★☆☆
		<p>Mattinata ben soleggiata con addensamenti in graduale dissolvimento dai rilievi di confine estero. Dal pomeriggio arrivo di nubi alte in banchi sempre più spessi ed estesi, a coprire il cielo in serata e con qualche fiocco nella notte sui rilievi più alti.</p> <p>Venti: 3000 m da forti a deboli da NW, poi deboli dai quadranti W; foehn nelle valli, e brezze pomeridiane in bassa e media Valle.</p> <p>Temperature: in aumento in montagna.</p> <p>Zero termico: 2700 m; T 1500: 10 °C; T 3000: -2 °C (valori nella libera atmosfera).</p> <p>Pressione: stabile.</p>		
 <p>pomeriggio</p>		Temperature: <i>montagna (max)</i>	▲	Segnalazioni: nulla da segnalare.
		Temperature: <i>valli (max)</i>	◄	

 <p>mattino</p>		venerdì 21 maggio 2021		attendibilità: ★★☆☆
		<p>Abbastanza soleggiato con banchi di nubi alte di passaggio; nuvoloso sui settori occidentali con qualche goccia o fiocco oltre 2100 m già in mattinata. Cielo che diventa molto nuvoloso o coperto al pomeriggio, con deboli piogge sparse, più insistenti a W e a N, in rinforzo notturno; neve oltre 2600 m, in calo nella notte.</p> <p>Venti: 3000 m moderati o forti da WSW; deboli da SE nelle valli, in rinforzo pomeridiano.</p> <p>Temperature: in rialzo in quota e in lieve rialzo nelle minime nelle valli.</p> <p>Zero termico: 2400 » 3000 m; T 1500: 3 » 10 °C; T 3000: -3 » 0 °C (valori nella libera atmosfera).</p> <p>Pressione: in deciso calo.</p>		
 <p>pomeriggio</p>		Temperature: <i>montagna (min max)</i>	▲ ▲	Segnalazioni: nulla da segnalare.
		Temperature: <i>valli (min max)</i>	▲ ◄	

 <p>mattino</p>		sabato 22 maggio 2021		attendibilità: ★★☆☆
		<p>Nuvolosità e precipitazioni residue al mattino presto sui settori centro-occidentali, con fiocchi oltre 1600 m; altrove schiarite fino a cielo abbastanza soleggiato sulle zone centrali, e persistenza di nuvole in montagna, con possibilità di qualche rovescio su tutti i confini, e neve oltre 2200 m.</p> <p>Venti: 3000 m moderati o forti da WSW; foehn in sviluppo nelle valli.</p> <p>Temperature: in calo tranne le massime nelle valli.</p> <p>Zero termico: 2000 » 2500 m (valori nella libera atmosfera).</p> <p>Pressione: stabile o in lieve ripresa.</p>		
 <p>pomeriggio</p>		Temperature: <i>montagna (min max)</i>	▼ ▼	
		Temperature: <i>valli (min max)</i>	▼ ◄	

tendenza successiva				attendibilità: ★★☆☆
<p>Alternanza di momenti più soleggiati e di precipitazioni almeno fino a mercoledì, con neve a quote medie.</p>				
 <p>dom 23 mag</p>	 <p>lun 24 mag</p>	 <p>mar 25 mag</p>	 <p>mer 26 mag</p>	

20/05/2021	Temperatura Max di ieri (ore 12-18) °C	Temperatura Min di oggi (ore 00-08) °C	Precipitazioni ultime 24 ore (ore 08-08) mm
Aosta - Piazza Plouves 580 m. slm	18,2	7,4	-
Ayas - Champoluc 1566 m. slm	10,3	-2,5	0,0
Champorcher - Petit-Mont-Blanc 1640 m. slm	11,9	3,4	0,0
Cogne - Gimillan 1785 m. slm	9,0	-2,9	0,0
Courmayeur - Dolonne 1200 m. slm	10,8	1,6	1,0
Donnas - Clapey 341 m. slm	21,1	12,7	0,0
Etroubles - Chevière 1339 m. slm	9,7	4,8	0,0
Gressoney-Saint-Jean - Bieltschocke 1370 m. slm	12,9	1,8	0,0
La Thuile - Les Granges 1637 m. slm	7,4	-0,2	0,2
Morgex - Capoluogo 938 m. slm	14,6	3,8	0,0
Nus - Saint-Barthélemy - Osservatorio 1675 m. slm	8,5	1,1	0,0
Rhêmes-Notre-Dame - Chaudanne 1794 m. slm	8,5	-3,0	0,0
Saint-Christophe - Aeroporto 545 m. slm	19,4	10,1	0,0
Saint-Vincent - Terme 626 m. slm	21,6	9,0	0,0
Valgrisenche - Menthiu 1859 m. slm	6,1	-0,8	0,2
Valsavarenche - Pont 1951 m. slm	6,3	-2,9	0,0
Valtournenche - Breuil Cervinia 1998 m. slm	6,4	-0,8	0,2
Verrès - Capoluogo 375 m. slm	24,0	10,9	0,0
Villeneuve - S.R. Saint-Nicolas 839 m. slm	17,0	6,5	0,0

(I dati riportati sono pubblicati con procedura automatica, non risultano pertanto validati)