
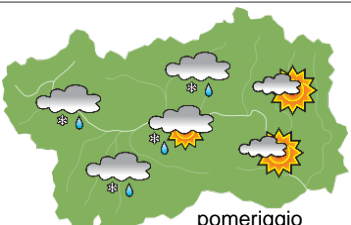
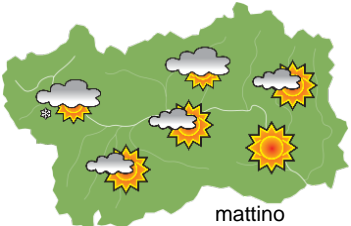
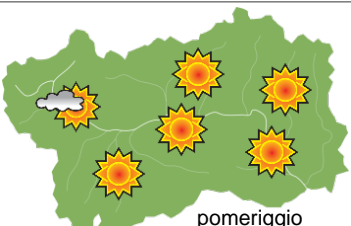
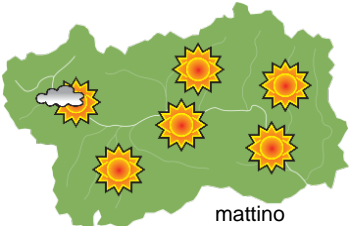
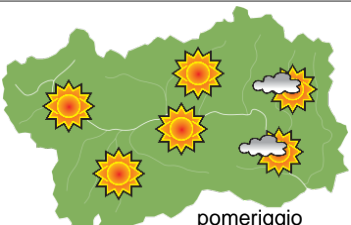



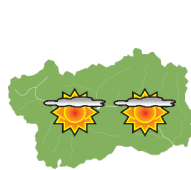


SITUAZIONE SINOTTICA

Tolta la giornata di oggi in cui è interessata da due passaggi perturbati diversi, la Valle d'Aosta si ritrova fino a giovedì al limite tra due masse d'aria diverse e interessata da vento intenso di origine atlantica, che porta cielo generalmente soleggiato, poche precipitazioni e quasi tutte sui confini esteri, e temperature che non vogliono aumentare significativamente. Una temporanea rimonta anticiclonica prevista per venerdì e sabato favorisce cielo velato ma con temperature in rialzo, mentre da domenica è possibile un nuovo peggioramento, con precipitazioni in forma di rovesci o temporali.

lunedì 24 maggio 2021		attendibilità: ★★☆☆
 <p>mattino</p>	<p>Cielo coperto con pioggia debole, non si esclude un isolato rovescio a SE; neve a circa 2100 m. Schiarite nel primo pomeriggio, più ampie e a SE, poi nuvole deboli precipitazioni, soprattutto a W e in montagna, con possibili gocce altrove; neve a 1900 m, in calo nella notte quando le precipitazioni si ritireranno sui rilievi di confine.</p> <p>Venti: 3000 m deboli da S in rotazione da W e rinforzo; deboli da SE nelle valli, poi foehn dal pomeriggio, anche forte e rafficato.</p> <p>Temperature: in calo nelle valli. Zero termico: 2700 m; T 1500: 8 °C; T 3000: -2 °C (valori nella libera atmosfera).</p> <p>Pressione: in calo.</p>	
 <p>pomeriggio</p>	<p>Temperature: <i>montagna (max)</i></p>	<p>Segnalazioni: vento intenso in quota, foehn forte e rafficato dal pomeriggio/sera.</p>
	<p>Temperature: <i>valli (max)</i></p>	

martedì 25 maggio 2021		attendibilità: ★★☆☆
 <p>mattino</p>	<p>Prevalentemente soleggiato. Nuvole persistenti sui confini esteri con qualche nevicata debole in mattinata e qualche addensamento in più nei settori centrali.</p> <p>Venti: 3000 m forti o a tratti molto forti da NW in attenuazione; foehn forte in graduale attenuazione nelle valli.</p> <p>Temperature: in calo sensibile tranne le massime nelle valli. Zero termico: 1500 » 2600 m; T 1500: 0 » 9 °C; T 3000: -11 » -3 °C (valori nella libera atmosfera).</p> <p>Pressione: in aumento.</p>	
 <p>pomeriggio</p>	<p>Temperature: <i>montagna (min max)</i></p>	<p>Segnalazioni: vento intenso in quota, foehn forte e rafficato almeno fino a metà giornata.</p>
	<p>Temperature: <i>valli (min max)</i></p>	

mercoledì 26 maggio 2021		attendibilità: ★★☆☆
 <p>mattino</p>	<p>Abbastanza soleggiato con qualche annuvolamento in montagna.</p> <p>Venti: 3000 m moderati occidentali; episodi di foehn nelle valli, e brezze pomeridiane localmente intense.</p> <p>Temperature: minime abbastanza stabili nei fondovalle, in rialzo gli altri valori. Zero termico: 2100 » 2800 m (valori nella libera atmosfera).</p> <p>Pressione: in calo.</p>	
 <p>pomeriggio</p>	<p>Temperature: <i>montagna (min max)</i></p>	
	<p>Temperature: <i>valli (min max)</i></p>	

tendenza successiva				attendibilità: ★★☆☆
 <p>gio 27 mag</p>	 <p>ven 28 mag</p>	 <p>sab 29 mag</p>	 <p>dom 30 mag</p>	<p>Abbastanza soleggiato con qualche annuvolamento a tratti sui confini esteri e temperature in rialzo da venerdì, più perturbato domenica.</p>

24/05/2021	Temperatura Max di ieri (ore 12-18) °C	Temperatura Min di oggi (ore 00-08) °C	Precipitazioni ultime 24 ore (ore 08-08) mm
Aosta - Piazza Plouves 580 m. slm	22,2	12,5	-
Ayas - Champoluc 1566 m. slm	13,4	5,5	0,0
Champorcher - Petit-Mont-Blanc 1640 m. slm	13,9	5,4	0,0
Cogne - Gimillan 1785 m. slm	11,5	5,3	0,0
Courmayeur - Dolonne 1200 m. slm	15,4	7,6	0,2
Donnas - Clapey 341 m. slm	22,0	12,9	0,0
Etroubles - Chevière 1339 m. slm	13,5	7,0	0,0
Gressoney-Saint-Jean - Bieltschocke 1370 m. slm	16,1	7,6	0,0
La Thuile - Les Granges 1637 m. slm	10,2	4,9	0,0
Morgex - Capoluogo 938 m. slm	17,7	7,9	0,0
Nus - Saint-Barthélemy - Osservatorio 1675 m. slm	11,7	7,1	0,0
Rhêmes-Notre-Dame - Chaudanne 1794 m. slm	11,5	4,4	0,4
Saint-Christophe - Aeroporto 545 m. slm	23,2	12,6	0,0
Saint-Vincent - Terme 626 m. slm	23,7	13,3	0,0
Valgrisenche - Menthiu 1859 m. slm	9,1	3,8	0,0
Valsavarenche - Pont 1951 m. slm	9,6	4,2	0,2
Valtournenche - Breuil Cervinia 1998 m. slm	9,5	3,6	0,0
Verrès - Capoluogo 375 m. slm	25,4	13,5	0,0
Villeneuve - S.R. Saint-Nicolas 839 m. slm	20,1	11,8	0,0

(I dati riportati sono pubblicati con procedura automatica, non risultano pertanto validati)