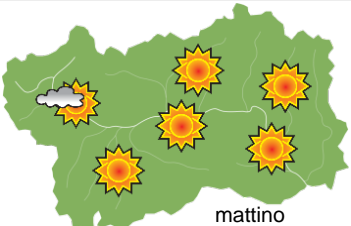
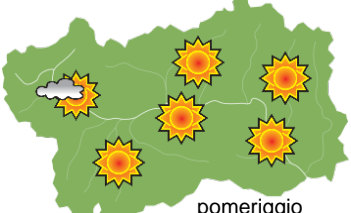
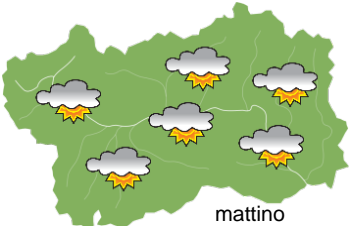
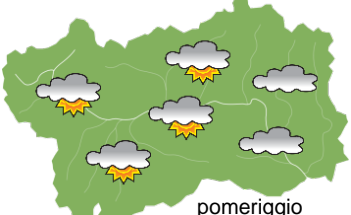
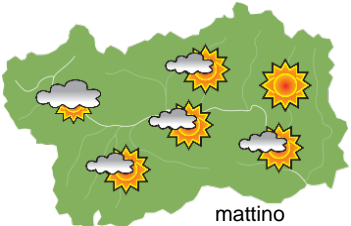
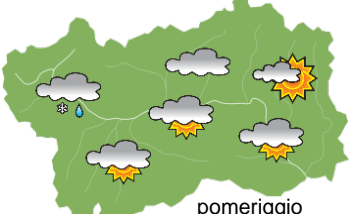




SITUAZIONE SINOTTICA

L'avvicinamento di una massa di aria fredda legata alla discesa di una saccatura da Nord favorirà dalla serata un aumento della copertura nuvolosa, successivamente associata a qualche debole locale precipitazione nel fine settimana. L'inizio della settimana entrante sarà caratterizzata da una pressione piuttosto livellata che continuerà a determinare una certa variabilità, caratterizzata da schiarite alternate a qualche addensamento.

		venerdì 5 marzo 2021		attendibilità: ★★☆☆				
 <p style="text-align: center;">mattino</p>	<p>Al mattino sereno o poco nuvoloso per debole nuvolosità medio-alta, specie sui confini, in aumento dal pomeriggio/sera.</p> <p>Venti: 3000 m moderati nord-occidentali, in attenuazione; episodi di foehn nelle valli superiori, al mattino.</p> <p>Temperature: in calo. Zero termico: 2200 m; T 1500: 6 °C; T 3000: -7 °C (valori nella libera atmosfera).</p> <p>Pressione: pressoché stazionaria.</p>							
	 <p style="text-align: center;">pomeriggio</p>	<table border="1"> <tr> <td>Temperature: <i>montagna (max)</i></td> <td>▼</td> <td rowspan="2">Segnalazioni: nulla da segnalare.</td> </tr> <tr> <td>Temperature: <i>valli (max)</i></td> <td>▼</td> </tr> </table>	Temperature: <i>montagna (max)</i>	▼	Segnalazioni: nulla da segnalare.	Temperature: <i>valli (max)</i>	▼	
Temperature: <i>montagna (max)</i>	▼	Segnalazioni: nulla da segnalare.						
Temperature: <i>valli (max)</i>	▼							

		sabato 6 marzo 2021		attendibilità: ★★☆☆						
 <p style="text-align: center;">mattino</p>	<p>Irregolarmente nuvoloso con qualche debole precipitazione locale, più probabile al mattino, alternata a schiarite. Limite neve a 900/1000 m circa.</p> <p>Venti: 3000 m deboli meridionali in rotazione da W in serata; brezze nelle valli.</p> <p>Temperature: in calo. Zero termico: 1400 » 1600 m; T 1500: -1 » 1 °C; T 3000: -11 » -9 °C (valori nella libera atmosfera).</p> <p>Pressione: in lieve calo.</p>									
	 <p style="text-align: center;">pomeriggio</p>	<table border="1"> <tr> <td>Temperature: <i>montagna (min max)</i></td> <td>▼</td> <td>▼</td> <td rowspan="2">Segnalazioni: nulla da segnalare.</td> </tr> <tr> <td>Temperature: <i>valli (min max)</i></td> <td>▼</td> <td>▼</td> </tr> </table>	Temperature: <i>montagna (min max)</i>	▼	▼	Segnalazioni: nulla da segnalare.	Temperature: <i>valli (min max)</i>	▼	▼	
Temperature: <i>montagna (min max)</i>	▼	▼	Segnalazioni: nulla da segnalare.							
Temperature: <i>valli (min max)</i>	▼	▼								

		domenica 7 marzo 2021		attendibilità: ★★☆☆						
 <p style="text-align: center;">mattino</p>	<p>Al mattino abbastanza soleggiato; nuvoloso al pomeriggio, specie sul settore occidentale, dove non si esclude qualche isolato fiocco.</p> <p>Venti: 3000 m NW deboli; brezze nelle valli.</p> <p>Temperature: minime in lieve calo. Zero termico: 1300 » 1600 m (valori nella libera atmosfera).</p> <p>Pressione: in lieve calo.</p>									
	 <p style="text-align: center;">pomeriggio</p>	<table border="1"> <tr> <td>Temperature: <i>montagna (min max)</i></td> <td>▼</td> <td>◄</td> <td rowspan="2"></td> </tr> <tr> <td>Temperature: <i>valli (min max)</i></td> <td>▼</td> <td>◄</td> </tr> </table>	Temperature: <i>montagna (min max)</i>	▼	◄		Temperature: <i>valli (min max)</i>	▼	◄	
Temperature: <i>montagna (min max)</i>	▼	◄								
Temperature: <i>valli (min max)</i>	▼	◄								

				tendenza successiva	attendibilità: ★★☆☆
 <p style="text-align: center;">lun 8 mar</p>	 <p style="text-align: center;">mar 9 mar</p>	 <p style="text-align: center;">mer 10 mar</p>	 <p style="text-align: center;">gio 11 mar</p>	<p>Alternanza di schiarite ad annuvolamenti.</p>	

05/03/2021	Temperatura Max di ieri (ore 12-18) °C	Temperatura Min di oggi (ore 00-08) °C	Precipitazioni ultime 24 ore (ore 08-08) mm
Aosta - Piazza Plouves 580 m. slm	14,0	1,0	-
Ayas - Champoluc 1566 m. slm	8,4	-5,3	0,0
Champorcher - Petit-Mont-Blanc 1640 m. slm	5,8	0,1	0,0
Cogne - Gimillan 1785 m. slm	9,8	-3,1	0,0
Courmayeur - Dolonne 1200 m. slm	12,5	0,5	0,0
Donnas - Clapey 341 m. slm	13,3	3,9	0,0
Etroubles - Chevière 1339 m. slm	9,0	1,2	0,0
Gressoney-Saint-Jean - Bieltschocke 1370 m. slm	6,9	-3,0	0,0
La Thuile - Les Granges 1637 m. slm	7,0	-1,5	0,0
Morgex - Capoluogo 938 m. slm	14,9	0,4	0,0
Nus - Saint-Barthélemy - Osservatorio 1675 m. slm	6,4	0,1	0,0
Rhêmes-Notre-Dame - Chaudanne 1794 m. slm	8,0	-4,7	0,0
Saint-Christophe - Aeroporto 545 m. slm	15,1	-0,6	0,0
Saint-Vincent - Terme 626 m. slm	14,7	1,9	0,0
Valgrisenche - Menthiu 1859 m. slm	6,1	-0,3	0,0
Valsavarenche - Pont 1951 m. slm	6,9	-4,2	0,0
Valtournenche - Breuil Cervinia 1998 m. slm	5,6	-5,0	0,0
Verrès - Capoluogo 375 m. slm	13,8	1,3	0,0
Villeneuve - S.R. Saint-Nicolas 839 m. slm	13,4	2,9	0,0

(I dati riportati sono pubblicati con procedura automatica, non risultano pertanto validati)