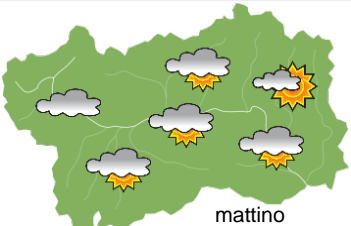
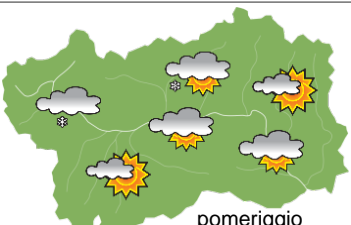
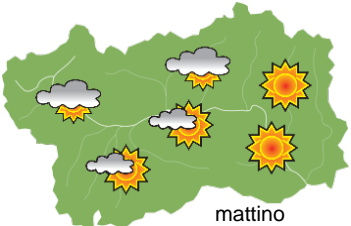

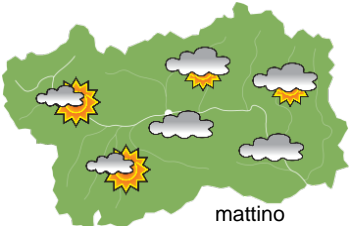
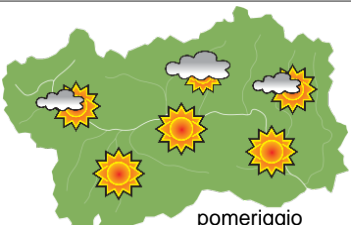






## SITUAZIONE SINOTTICA

Un piccolo minimo sulla Francia, causa di tempo debolmente perturbato anche oggi interessando maggiormente l'Ovest regionale. Il minimo si sposta verso la Spagna, perdendo di energia e lasciando che da domani l'aria arrivi dalla saccatura che lo ha alimentato. Avremo quindi correnti più veloci e fresche da NW in quota, ma nei bassi a tratti ancora aria umida e fredda dalla Pianura padana, in particolare martedì per una debole perturbazione che lambirà l'Arco alpino. Mercoledì condizioni più stabili e soleggiate. In seguito, investita dalla corrente a getto, la Valle d'Aosta sembra subire condizioni più perturbate, con precipitazioni deboli sui confini esteri per un'ondulazione della corrente a getto giovedì e venerdì, e tempo modestamente perturbato sabato.

		<b>domenica 7 marzo 2021</b>		attendibilità: ★★☆☆
 <p style="text-align: center;">mattino</p>	<p>Cielo irregolarmente nuvoloso. Addensamenti più estesi sui settori occidentali e sui confini esteri settentrionali, e nuvole basse ai confini col Piemonte in serata. Non si esclude nevischio o qualche debole nevicata in montagna dalla sera.</p> <p><b>Venti:</b> 3000 m deboli occidentali al mattino, da W/NW al pomeriggio; brezze anche sostenute nelle valli.</p> <p><b>Temperature:</b> stabili.</p> <p>Zero termico: 1100 » 2000 m; T 1500: -3 » 3 °C; T 3000: -13 » -8 °C (valori nella libera atmosfera).</p> <p><b>Pressione:</b> in deciso calo.</p>			
	 <p style="text-align: center;">pomeriggio</p>	<p>Temperature: <i>montagna (max)</i>    ◀▶</p>	<p><b>Segnalazioni:</b> nulla da segnalare.</p>	
<p>Temperature: <i>valli (max)</i>    ◀▶</p>				

		<b>lunedì 8 marzo 2021</b>		attendibilità: ★★☆☆
 <p style="text-align: center;">mattino</p>	<p>Foschie o strati medio-bassi nelle valli e addensamenti a N al mattino, in dissolvimento fino a cielo prevalentemente soleggiato o poco nuvoloso. Nuvole basse al pomeriggio in arrivo da E.</p> <p><b>Venti:</b> 3000 m deboli da NW; brezze sostenute nelle valli.</p> <p><b>Temperature:</b> in lieve aumento tranne le massime in montagna.</p> <p>Zero termico: 1300 » 2200 m; T 1500: -1 » 4 °C; T 3000: -11 » -9 °C (valori nella libera atmosfera).</p> <p><b>Pressione:</b> stabile.</p>			
	 <p style="text-align: center;">pomeriggio</p>	<p>Temperature: <i>montagna (min max)</i>    ▲ ◀▶</p>	<p><b>Segnalazioni:</b> nulla da segnalare.</p>	
<p>Temperature: <i>valli (min max)</i>    ▲ ▲</p>				

		<b>martedì 9 marzo 2021</b>		attendibilità: ★★☆☆
 <p style="text-align: center;">mattino</p>	<p>Possibili strati bassi al mattino in parziale dissolvimento e cielo prevalentemente soleggiato in quota. Arrivo di nubi medio-alte in mattinata, a coprire il sole, e con qualche fiocco in montagna. Schiarite dal pomeriggio/sera, con residui addensamenti sui pendii.</p> <p><b>Venti:</b> 3000 m deboli da NW in rotazione da N; brezze nelle valli.</p> <p><b>Temperature:</b> in calo.</p> <p>Zero termico: 1000 » 1900 m (valori nella libera atmosfera).</p> <p><b>Pressione:</b> stabile.</p>			
	 <p style="text-align: center;">pomeriggio</p>	<p>Temperature: <i>montagna (min max)</i>    ▼ ▼</p>		
<p>Temperature: <i>valli (min max)</i>    ▼ ▼</p>				

				<b>tendenza successiva</b>	attendibilità: ★★☆☆
 <p style="text-align: center;">mer 10 mar</p>	 <p style="text-align: center;">gio 11 mar</p>	 <p style="text-align: center;">ven 12 mar</p>	 <p style="text-align: center;">sab 13 mar</p>	<p>Soleggiato o debolmente velato mercoledì, piogge deboli, neve sopra circa 1800 m, tra giovedì e venerdì, nuvoloso sabato.</p>	

<b>07/03/2021</b>	<b>Temperatura Max di ieri (ore 12-18) °C</b>	<b>Temperatura Min di oggi (ore 00-08) °C</b>	<b>Precipitazioni ultime 24 ore (ore 08-08) mm</b>
Aosta - Piazza Plouves 580 m. slm	10,4	3,4	-
Ayas - Champoluc 1566 m. slm	3,1	-4,7	0,0
Champorcher - Petit-Mont-Blanc 1640 m. slm	-0,9	-4,8	0,0
Cogne - Gimillan 1785 m. slm	4,1	-4,3	0,0
Courmayeur - Dolonne 1200 m. slm	7,2	-0,3	0,0
Donnas - Clapey 341 m. slm	8,3	2,9	0,0
Etroubles - Chevière 1339 m. slm	4,3	-1,9	0,0
Gressoney-Saint-Jean - Bieltschocke 1370 m. slm	2,1	-4,2	0,0
La Thuile - Les Granges 1637 m. slm	3,4	-3,1	0,2
Morgex - Capoluogo 938 m. slm	9,4	1,4	0,0
Nus - Saint-Barthélemy - Osservatorio 1675 m. slm	2,9	-3,3	0,0
Rhêmes-Notre-Dame - Chaudanne 1794 m. slm	1,4	-3,8	0,0
Saint-Christophe - Aeroporto 545 m. slm	11,4	4,0	0,0
Saint-Vincent - Terme 626 m. slm	10,0	3,2	0,0
Valgrisenche - Menthiu 1859 m. slm	3,5	-4,2	0,4
Valsavarenche - Pont 1951 m. slm	2,0	-5,1	0,0
Valtournenche - Breuil Cervinia 1998 m. slm	0,1	-8,9	0,0
Verrès - Capoluogo 375 m. slm	9,0	4,8	0,0
Villeneuve - S.R. Saint-Nicolas 839 m. slm	10,4	1,9	0,0

*(I dati riportati sono pubblicati con procedura automatica, non risultano pertanto validati)*