
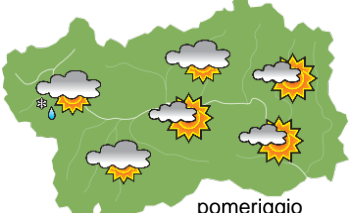
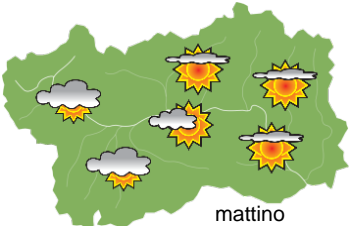
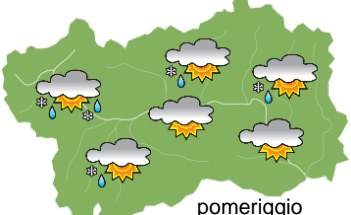
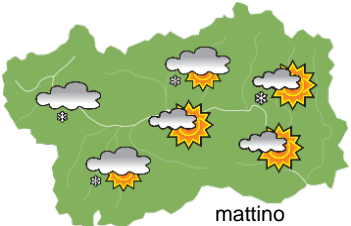
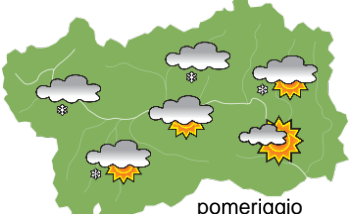






SITUAZIONE SINOTTICA

Associate a una saccatura sull'Europa del nord, correnti atlantiche determineranno il tempo per i prossimi giorni favorendo un calo delle temperature, specie da domenica, ed il transito di alcuni passaggi perturbati, i cui effetti rimarranno perlopiù confinati sulla dorsale.

venerdì 12 marzo 2021		attendibilità: ★★☆☆					
 mattino	<p>Inizialmente sereno con addensamenti in aumento al pomeriggio, specie sul settore nord-occidentale associati a deboli precipitazioni sui confini, nevosi a 1300-1500 m.</p> <p>Venti: 3000 m molto forti dai quadranti occidentali, episodi di foehn nelle valli.</p> <p>Temperature: in calo.</p> <p>Zero termico: 1900 m; T 1500: 4 °C; T 3000: -9 °C (valori nella libera atmosfera).</p> <p>Pressione: in lieve aumento.</p>						
 pomeriggio	<table border="1"> <tr> <td>Temperature: <i>montagna (max)</i></td> <td>▼</td> <td rowspan="2">Segnalazioni: nulla da segnalare.</td> </tr> <tr> <td>Temperature: <i>valli (max)</i></td> <td>▼</td> </tr> </table>	Temperature: <i>montagna (max)</i>	▼	Segnalazioni: nulla da segnalare.	Temperature: <i>valli (max)</i>	▼	
Temperature: <i>montagna (max)</i>	▼	Segnalazioni: nulla da segnalare.					
Temperature: <i>valli (max)</i>	▼						

sabato 13 marzo 2021		attendibilità: ★★☆☆							
 mattino	<p>Abbastanza soleggiato su media e bassa valle con addensamenti sui confini interessati da qualche fiocco, specie dal pomeriggio quando fenomeni e nuvolosità tenderanno a estendersi. Limite neve intorno a 1000-1200 m.</p> <p>Venti: 3000 m da forti a molto forti dai quadranti occidentali; episodi di foehn nelle valli.</p> <p>Temperature: minime in calo nelle valli.</p> <p>Zero termico: 1200 » 1900 m; T 1500: -3 » 4 °C; T 3000: -11 » -9 °C (valori nella libera atmosfera).</p> <p>Pressione: in lieve calo.</p>								
 pomeriggio	<table border="1"> <tr> <td>Temperature: <i>montagna (min max)</i></td> <td>◀</td> <td>◀</td> <td rowspan="2">Segnalazioni: nulla da segnalare.</td> </tr> <tr> <td>Temperature: <i>valli (min max)</i></td> <td>▼</td> <td>◀</td> </tr> </table>	Temperature: <i>montagna (min max)</i>	◀	◀	Segnalazioni: nulla da segnalare.	Temperature: <i>valli (min max)</i>	▼	◀	
Temperature: <i>montagna (min max)</i>	◀	◀	Segnalazioni: nulla da segnalare.						
Temperature: <i>valli (min max)</i>	▼	◀							

domenica 14 marzo 2021		attendibilità: ★★☆☆						
 mattino	<p>Irregolarmente nuvoloso con foehn nelle valli e addensamenti sui confini associati a deboli nevicate, specie sulla dorsale. Qualche schiarita in media e bassa valle.</p> <p>Venti: 3000 m NW da forti a molto forti; foehn nelle valli.</p> <p>Temperature: in calo, specie le massime nelle valli.</p> <p>Zero termico: 1200 / 1400 m (valori nella libera atmosfera).</p> <p>Pressione: in lieve aumento.</p>							
 pomeriggio	<table border="1"> <tr> <td>Temperature: <i>montagna (min max)</i></td> <td>▼</td> <td>▼</td> </tr> <tr> <td>Temperature: <i>valli (min max)</i></td> <td>▼</td> <td>▼</td> </tr> </table>	Temperature: <i>montagna (min max)</i>	▼	▼	Temperature: <i>valli (min max)</i>	▼	▼	
Temperature: <i>montagna (min max)</i>	▼	▼						
Temperature: <i>valli (min max)</i>	▼	▼						

tendenza successiva				attendibilità: ★★☆☆
 lun 15 mar	 mar 16 mar	 mer 17 mar	 gio 18 mar	<p>Nuvolosità irregolare con qualche precipitazione sui confini.</p>

12/03/2021	Temperatura Max di ieri (ore 12-18) °C	Temperatura Min di oggi (ore 00-08) °C	Precipitazioni ultime 24 ore (ore 08-08) mm
Aosta - Piazza Plouves 580 m. slm	12,8	4,7	-
Ayas - Champoluc 1566 m. slm	6,9	-3,5	1,0
Champorcher - Petit-Mont-Blanc 1640 m. slm	3,7	-0,6	3,4
Cogne - Gimillan 1785 m. slm	8,5	-4,5	5,4
Courmayeur - Dolonne 1200 m. slm	13,0	0,1	7,6
Donnas - Clapey 341 m. slm	13,1	3,8	1,4
Etroubles - Chevière 1339 m. slm	10,5	-0,2	4,4
Gressoney-Saint-Jean - Bieltschocke 1370 m. slm	6,1	-0,9	2,8
La Thuile - Les Granges 1637 m. slm	8,3	-1,5	7,8
Morgex - Capoluogo 938 m. slm	14,6	2,7	7,6
Nus - Saint-Barthélemy - Osservatorio 1675 m. slm	6,3	0,5	3,8
Rhêmes-Notre-Dame - Chaudanne 1794 m. slm	10,4	-3,0	1,8
Saint-Christophe - Aeroporto 545 m. slm	13,7	3,9	2,8
Saint-Vincent - Terme 626 m. slm	14,7	4,2	2,8
Valgrisenche - Menthiu 1859 m. slm	7,6	-2,0	7,2
Valsavarenche - Pont 1951 m. slm	9,7	-3,1	0,8
Valtournenche - Breuil Cervinia 1998 m. slm	5,1	-7,8	12,8
Verrès - Capoluogo 375 m. slm	13,2	4,0	1,0
Villeneuve - S.R. Saint-Nicolas 839 m. slm	12,9	5,9	5,0

(I dati riportati sono pubblicati con procedura automatica, non risultano pertanto validati)