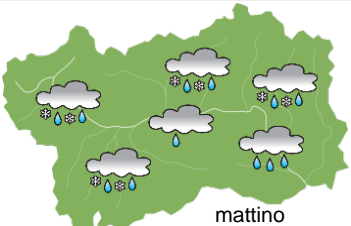
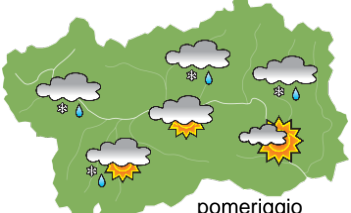
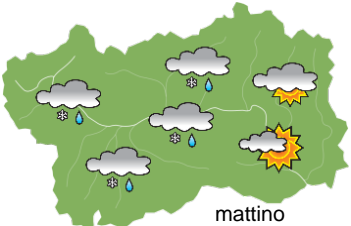
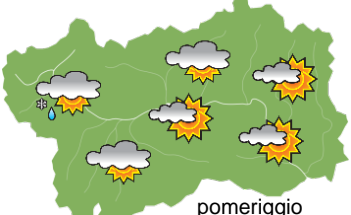
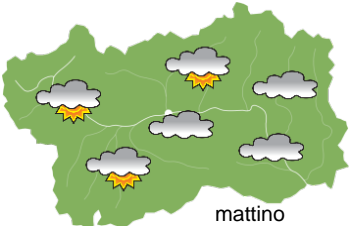
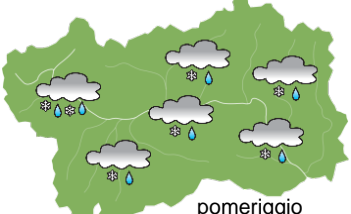





SITUAZIONE SINOTTICA

Una depressione sul Mare di Norvegia si approfondisce fino al Mediterraneo, con un significativo apporto di umidità e precipitazioni in queste ore e poi a tratti nei prossimi giorni, e di vento intenso e freddo, soprattutto in quota, tra questo pomeriggio e domani. Con un'attendibilità della previsione decisamente al ribasso, le condizioni rimarranno abbastanza instabili anche per il resto della settimana, con temperature in sensibile calo giovedì e venerdì; in seguito saranno possibili precipitazioni dai quadranti meridionali su vento mite di Scirocco.

 <p>mattino</p>	lunedì 1 novembre 2021		attendibilità: ★★☆☆
	<p>Coperto con pioggia diffusa che si attenuerà dal pomeriggio, per poi limitarsi sempre di più alla dorsale di confine estero con ancora qualche fiocco o debole nevicata in montagna oltre 1600/1700 m. Schiarite in media e bassa valle, più probabili a fine giornata.</p> <p>Venti: 3000 m moderati o forti da W in rotazione da W/NW; venti deboli da SE nelle valli, poi foehn in graduale estensione da metà giornata.</p> <p>Temperature: in lieve aumento nei fondovalle.</p> <p>Zero termico: 2400 m; T 1500: 6 °C; T 3000: -3 °C (valori nella libera atmosfera).</p> <p>Pressione: in forte calo.</p>		
 <p>pomeriggio</p>	Temperature: <i>montagna (max)</i>	◀	Segnalazioni: possibile foehn intenso dal pomeriggio/sera.
	Temperature: <i>valli (max)</i>	▲	

 <p>mattino</p>	martedì 2 novembre 2021		attendibilità: ★★☆☆
	<p>Al mattino cielo molto nuvoloso o coperto sui settori occidentali e centrali con qualche precipitazione generalmente debole, più insistente e intensa sulle montagne occidentali e con neve oltre circa 1600 m; nuvolosità irregolare altrove. Dal pomeriggio attenuazione di fenomeni e nuvolosità, con schiarite più ampie sul SE ed in serata.</p> <p>Venti: 3000 m forti da W in rotazione da SW e indebolimento dal pomeriggio; foehn a tratti intenso al mattino nelle valli, poi debole occidentale.</p> <p>Temperature: in calo, specialmente le minime nelle valli.</p> <p>Zero termico: 1500 » 2100 m; T 1500: 0 » 5 °C; T 3000: -8 » -5 °C (valori nella libera atmosfera).</p> <p>Pressione: in ripresa.</p>		
 <p>pomeriggio</p>	Temperature: <i>montagna (min max)</i>	▼ ▼	Segnalazioni: nevicata generalmente deboli sui settori occidentali; vento a tratti anche intenso e rafficato.
	Temperature: <i>valli (min max)</i>	▼ ▼	

 <p>mattino</p>	mercoledì 3 novembre 2021		attendibilità: ★★☆☆
	<p>Cielo molto nuvoloso o coperto, con deboli precipitazioni dal pomeriggio, e soprattutto in montagna. Neve oltre circa 1500 m.</p> <p>Venti: 3000 m moderati da S/SE; deboli da SE nelle valli.</p> <p>Temperature: in calo, più sensibile nelle valli.</p> <p>Zero termico: 1400 » 1900 m (valori nella libera atmosfera).</p> <p>Pressione: in nuovo calo.</p>		
 <p>pomeriggio</p>	Temperature: <i>montagna (min max)</i>	▼ ▼	
	Temperature: <i>valli (min max)</i>	▼ ▼	

 <p>gio 4 nov</p>				 <p>ven 5 nov</p>				 <p>sab 6 nov</p>				 <p>dom 7 nov</p>			
tendenza successiva												attendibilità: ★☆☆☆			
<p>Precipitazioni ancora per giovedì, soprattutto in montagna e sui settori occidentali, schiarite venerdì, e nuovamente perturbato in seguito ma con quota neve in deciso rialzo.</p>															

01/11/2021	Temperatura Max di ieri (ore 12-18) °C	Temperatura Min di oggi (ore 00-08) °C	Precipitazioni ultime 24 ore (ore 08-08) mm
Aosta - Piazza Plouves 580 m. slm	8,6	6,9	-
Ayas - Champoluc 1566 m. slm	5,9	3,6	10,0
Champorcher - Petit-Mont-Blanc 1640 m. slm	5,6	2,6	5,6
Cogne - Gimillan 1785 m. slm	3,5	0,6	2,0
Courmayeur - Dolonne 1200 m. slm	6,8	3,8	11,2
Donnas - Clapey 341 m. slm	10,4	8,4	8,0
Etroubles - Chevière 1339 m. slm	4,6	2,1	6,6
Gressoney-Saint-Jean - Bieltschocke 1370 m. slm	6,9	4,7	5,6
La Thuile - Les Granges 1637 m. slm	3,1	0,1	8,4
Morgex - Capoluogo 938 m. slm	7,4	5,3	9,0
Nus - Saint-Barthélemy - Osservatorio 1675 m. slm	4,7	2,5	1,2
Rhêmes-Notre-Dame - Chaudanne 1794 m. slm	4,4	0,5	3,8
Saint-Christophe - Aeroporto 545 m. slm	9,3	7,6	5,2
Saint-Vincent - Terme 626 m. slm	9,3	7,5	3,8
Valgrisenche - Menthiu 1859 m. slm	3,4	0,2	5,2
Valsavarenche - Pont 1951 m. slm	3,3	0,3	1,0
Valtournenche - Breuil Cervinia 1998 m. slm	3,1	0,5	9,6
Verrès - Capoluogo 375 m. slm	10,1	9,1	4,2
Villeneuve - S.R. Saint-Nicolas 839 m. slm	7,9	6,3	6,4

(I dati riportati sono pubblicati con procedura automatica, non risultano pertanto validati)