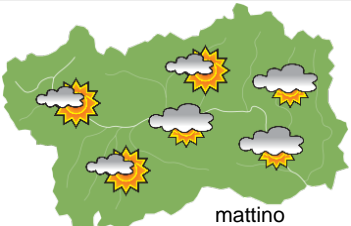

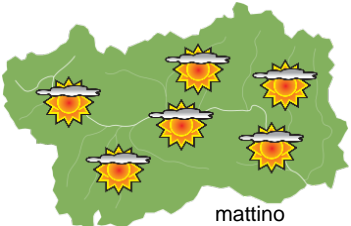
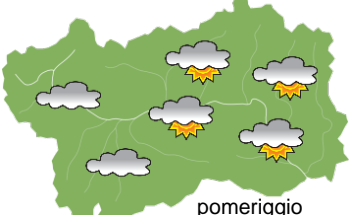
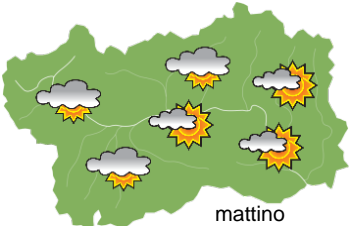
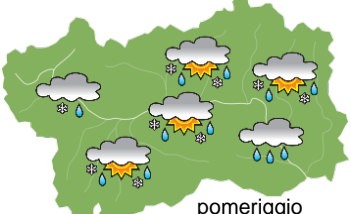



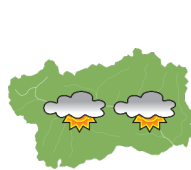

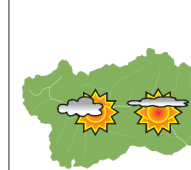
## SITUAZIONE SINOTTICA

La Valle d'Aosta è interessata da diverse depressioni: quella che attualmente comporta cielo nuvoloso è un minimo sul Mediterraneo che manda nuvolosità ma anche aria mite; domani sarà un un sabato di pausa, in cui questa depressione si allontanerà un po', ma la contestuale discesa di un nuovo minimo dal Nord dell'Europa porterà calo termico e una perturbazione che inciderà in modo significativo soprattutto tra domenica sera e lunedì. Le condizioni sembrano restare fredde/fresche, soprattutto nelle valli, e nuvolose in montagna almeno fino a metà settimana.

venerdì 12 novembre 2021		attendibilità: ★★☆☆
 mattino	Cielo nuvoloso soprattutto a Sud-Est; schiarite anche ampie dal pomeriggio. <b>Venti:</b> 3000 m deboli sud-orientali, in attenuazione pomeridiana; brezze nelle valli. <b>Temperature:</b> in calo nelle valli, in lieve aumento in montagna. Zero termico: 3000 m; T 1500: 9 °C; T 3000: 0 °C (valori nella libera atmosfera). <b>Pressione:</b> stabile.	
 pomeriggio	Temperature: <i>montagna (max)</i> ▲	<b>Segnalazioni:</b> nulla da segnalare.
	Temperature: <i>valli (max)</i> ▼	

sabato 13 novembre 2021		attendibilità: ★★☆☆
 mattino	Soleggiato o poco nuvoloso al mattino, con nubi in aumento da metà pomeriggio in poi, soprattutto sui settori occidentali dove non si esclude qualche goccia o fiocco in montagna. <b>Venti:</b> 3000 m deboli da W/NW, in rinforzo fino a forti e allineamento da W, poi in nuova attenuazione serale; deboli da SE nelle valli centrali e orientali, deboli occidentali altrove. <b>Temperature:</b> in lieve calo. Zero termico: 2500 » 2800 m; T 1500: 1 » 7 °C; T 3000: -3 » -1 °C (valori nella libera atmosfera). <b>Pressione:</b> in calo.	
 pomeriggio	Temperature: <i>montagna (min max)</i> ▼ ▼	<b>Segnalazioni:</b> nulla da segnalare.
	Temperature: <i>valli (min max)</i> ▼ ▼	

domenica 14 novembre 2021		attendibilità: ★★☆☆
 mattino	Al mattino nuvoloso a W, poco nuvoloso altrove; possibili schiarite durante le ore centrali, poi nuovo aumento della nuvolosità nel corso del pomeriggio, e prime precipitazioni dal tardo pomeriggio/sera e nella notte, più intense a SE, e neve intorno a 1500-1700 m, localmente più in basso. <b>Venti:</b> 3000 m deboli da NW al mattino, poi subito in rotazione da E/SE, fino a forti nella notte; deboli da SE nelle valli. <b>Temperature:</b> in sensibile calo. Zero termico: 1900 » 2200 m (valori nella libera atmosfera). <b>Pressione:</b> in ripresa.	
 pomeriggio	Temperature: <i>montagna (min max)</i> ▼ ▼	
	Temperature: <i>valli (min max)</i> ▼ ▼	

tendenza successiva				attendibilità: ★★☆☆
 lun 15 nov	 mar 16 nov	 mer 17 nov	 gio 18 nov	Lunedì precipitazioni soprattutto a SE, neve a 1400-1600 m, non si escludono rovesci o isolati temporali al confine piemontese; martedì nuvolosità irregolare, mercoledì abbastanza soleggiato, giovedì soleggiato ma più freddo.

<b>12/11/2021</b>	<b>Temperatura Max di ieri (ore 12-18) °C</b>	<b>Temperatura Min di oggi (ore 00-08) °C</b>	<b>Precipitazioni ultime 24 ore (ore 08-08) mm</b>
Aosta - Piazza Plouves 580 m. slm	14,2	5,2	-
Ayas - Champoluc 1566 m. slm	10,5	-0,3	0,0
Champorcher - Petit-Mont-Blanc 1640 m. slm	10,3	6,6	1,0
Cogne - Gimillan 1785 m. slm	10,3	2,4	0,0
Courmayeur - Dolonne 1200 m. slm	12,6	3,2	0,0
Donnas - Clapey 341 m. slm	14,5	10,9	0,4
Etroubles - Chevière 1339 m. slm	10,2	3,6	0,4
Gressoney-Saint-Jean - Bieltschocke 1370 m. slm	11,8	0,9	0,4
La Thuile - Les Granges 1637 m. slm	8,9	2,4	0,0
Morgex - Capoluogo 938 m. slm	14,2	2,7	0,0
Nus - Saint-Barthélemy - Osservatorio 1675 m. slm	9,9	5,3	0,6
Rhêmes-Notre-Dame - Chaudanne 1794 m. slm	8,3	0,1	0,8
Saint-Christophe - Aeroporto 545 m. slm	15,7	3,5	0,0
Saint-Vincent - Terme 626 m. slm	16,0	5,9	0,6
Valgrisenche - Menthieu 1859 m. slm	7,9	3,3	0,0
Valsavarenche - Pont 1951 m. slm	6,2	1,5	0,0
Valtournenche - Breuil Cervinia 1998 m. slm	8,1	0,9	0,2
Verrès - Capoluogo 375 m. slm	15,1	7,8	1,2
Villeneuve - S.R. Saint-Nicolas 839 m. slm	14,9	7,3	0,0

*(I dati riportati sono pubblicati con procedura automatica, non risultano pertanto validati)*