




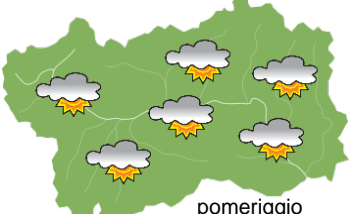






## SITUAZIONE SINOTTICA

L'espansione di un anticiclone atlantico favorirà condizioni stabili fino alla prima parte di domenica; quando l'avvicinamento di un'area depressionaria da nord determinerà un calo delle temperature associate a un aumento della nuvolosità, talvolta associato a qualche possibile debole precipitazione.

 <p>mattino</p>	<b>venerdì 19 novembre 2021</b>		attendibilità: ★★★
	<p>Sereno o tuttalpiù poco nuvoloso per deboli velature nelle ore centrali della giornata.  <b>Venti:</b> 3000 m deboli settentrionali; deboli o assenti nelle valli.  <b>Temperature:</b> in aumento.            Zero termico: 3400 m; T 1500: 10 °C; T 3000: 4 °C (valori nella libera atmosfera).  <b>Pressione:</b> pressoché stazionaria.</p>		
 <p>pomeriggio</p>	Temperature: <i>montagna (max)</i>	▲	<b>Segnalazioni:</b> nulla da segnalare.
	Temperature: <i>valli (max)</i>	▲	

 <p>mattino</p>	<b>sabato 20 novembre 2021</b>		attendibilità: ★★★
	<p>Sereno o tuttalpiù poco nuvoloso per deboli velature nelle ore centrali della giornata.  <b>Venti:</b> 3000 m deboli occidentali; deboli o assenti nelle valli.  <b>Temperature:</b> pressoché stazionarie o in lieve aumento.            Zero termico: 3000 » 3500 m; T 1500: 4 » 11 °C; T 3000: 0 » 5 °C (valori nella libera atmosfera).  <b>Pressione:</b> in calo.</p>		
 <p>pomeriggio</p>	Temperature: <i>montagna (min max)</i>	▲ ▲	<b>Segnalazioni:</b> nulla da segnalare.
	Temperature: <i>valli (min max)</i>	▲ ▲	

 <p>mattino</p>	<b>domenica 21 novembre 2021</b>		attendibilità: ★★☆☆
	<p>Inizialmente soleggiato con aumento della nuvolosità da metà giornata e debole rischio di qualche isolato fiocco oltre i 1500 m dalla serata.  <b>Venti:</b> 3000 m deboli sud-occidentali; deboli sud-orientali nelle valli.  <b>Temperature:</b> in forte calo dal pomeriggio            Zero termico: 3000 » 2200 m (valori nella libera atmosfera).  <b>Pressione:</b> in calo.</p>		
 <p>pomeriggio</p>	Temperature: <i>montagna (min max)</i>	◀ ▶ ▼	<b>Segnalazioni:</b> nulla da segnalare.
	Temperature: <i>valli (min max)</i>	◀ ▶ ▼	

 <p>lun 22 nov</p>	 <p>mar 23 nov</p>	 <p>mer 24 nov</p>	 <p>gio 25 nov</p>	<b>tendenza successiva</b> attendibilità: ★★☆☆
				Abbastanza nuvoloso con qualche debole e possibile fiocco in media montagna.

<b>19/11/2021</b>	<b>Temperatura Max di ieri (ore 12-18) °C</b>	<b>Temperatura Min di oggi (ore 00-08) °C</b>	<b>Precipitazioni ultime 24 ore (ore 08-08) mm</b>
Aosta - Piazza Plouves 580 m. slm	13,3	2,0	-
Ayas - Champoluc 1566 m. slm	10,3	-2,6	0,2
Champorcher - Petit-Mont-Blanc 1640 m. slm	10,2	4,4	0,0
Cogne - Gimillan 1785 m. slm	9,1	0,7	0,0
Courmayeur - Dolonne 1200 m. slm	11,9	1,7	0,0
Donnas - Clapey 341 m. slm	11,5	4,0	0,0
Etroubles - Chevière 1339 m. slm	8,3	2,4	0,0
Gressoney-Saint-Jean - Bieltschocke 1370 m. slm	11,3	-1,6	0,2
La Thuile - Les Granges 1637 m. slm	9,6	1,5	0,0
Morgex - Capoluogo 938 m. slm	8,5	-0,3	0,0
Nus - Saint-Barthélemy - Osservatorio 1675 m. slm	9,7	3,9	0,0
Rhêmes-Notre-Dame - Chaudanne 1794 m. slm	7,7	-3,2	0,0
Saint-Christophe - Aeroporto 545 m. slm	13,3	-0,7	0,0
Saint-Vincent - Terme 626 m. slm	15,1	3,3	0,0
Valgrisenche - Menthiu 1859 m. slm	9,7	2,7	0,0
Valsavarenche - Pont 1951 m. slm	6,7	-1,1	0,0
Valtournenche - Breuil Cervinia 1998 m. slm	7,4	-0,6	0,0
Verrès - Capoluogo 375 m. slm	15,2	5,2	0,0
Villeneuve - S.R. Saint-Nicolas 839 m. slm	14,6	5,5	0,0

*(I dati riportati sono pubblicati con procedura automatica, non risultano pertanto validati)*