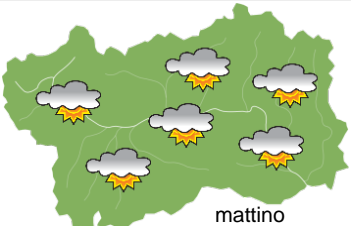
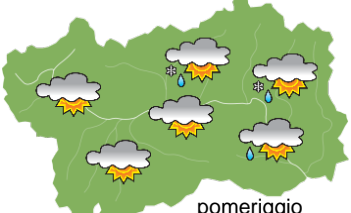
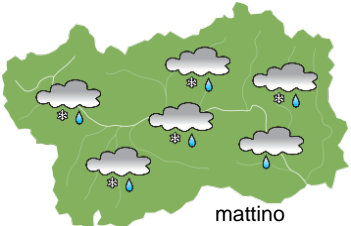

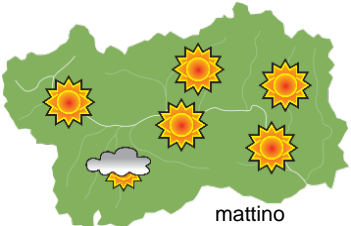







SITUAZIONE SINOTTICA

Un'area depressionaria sull'Europa occidentale determina tempo perturbato in Valle d'Aosta fino a domattina, con deboli precipitazioni, in seguito il suo allontanamento favorirà condizioni temporaneamente più soleggiate, prima dell'arrivo di una perturbazione che giovedì porterà deboli nevicate a quote medio-basse; in seguito si avrà la discesa di una fredda area depressionaria da nord.

 <p>mattino</p>		lunedì 22 novembre 2021		attendibilità: ★★☆☆
		<p>Molto nuvoloso, con schiarite nelle ore centrali, deboli precipitazioni in serata nel settore sud-orientale, neve a 1600 m. Venti: 3000 m deboli meridionali, in rotazione da SE; brezze nelle valli. Temperature: in calo. Zero termico: 2000 m; T 1500: 4 °C; T 3000: -6 °C (valori nella libera atmosfera). Pressione: in lieve aumento.</p>		
 <p>pomeriggio</p>		Temperature: <i>montagna (max)</i>	▼	Segnalazioni: nevicate in media montagna.
		Temperature: <i>valli (max)</i>	▼	

 <p>mattino</p>		martedì 23 novembre 2021		attendibilità: ★★☆☆
		<p>Molto nuvoloso al mattino, con deboli precipitazioni, nevose oltre 1200-1400 m, schiarite dal pomeriggio. Venti: 3000 m deboli sud-orientali; brezze nelle valli. Temperature: in lieve calo tranne le massime in montagna. Zero termico: 1500 » 1800 m; T 1500: 0 » 3 °C; T 3000: -8 » -5 °C (valori nella libera atmosfera). Pressione: in lieve aumento.</p>		
 <p>pomeriggio</p>		Temperature: <i>montagna (min max)</i>	▼ ▲	Segnalazioni: nevicate in media montagna.
		Temperature: <i>valli (min max)</i>	▼ ▼	

 <p>mattino</p>		mercoledì 24 novembre 2021		attendibilità: ★★☆☆
		<p>Soleggiato, con nubi in aumento dal pomeriggio. Venti: 3000 m da deboli a moderati sud-orientali; brezze nelle valli. Temperature: in lieve calo nelle valli, in lieve aumento in montagna. Zero termico: 1300 » 1600 m (valori nella libera atmosfera). Pressione: in calo.</p>		
 <p>pomeriggio</p>		Temperature: <i>montagna (min max)</i>	▲ ▲	
		Temperature: <i>valli (min max)</i>	▼ ▼	

				tendenza successiva	attendibilità: ★★☆☆	
 <p>gio 25 nov</p>				 <p>ven 26 nov</p>	 <p>sab 27 nov</p>	 <p>dom 28 nov</p>
<p>Giovedì deboli precipitazioni, più intense nel settore sud-orientale, neve a 800-1000 m, venerdì abbastanza soleggiato, sabato e domenica nuvolosità irregolare con deboli nevicate sui confini.</p>						

22/11/2021	Temperatura Max di ieri (ore 12-18) °C	Temperatura Min di oggi (ore 00-08) °C	Precipitazioni ultime 24 ore (ore 08-08) mm
Aosta - Piazza Plouves 580 m. slm	9.5	5.5	-
Ayas - Champoluc 1566 m. slm	7.9	0.5	0.2
Champorcher - Petit-Mont-Blanc 1640 m. slm	7.1	1.3	0.0
Cogne - Gimillan 1785 m. slm	8.2	-1.5	0.2
Courmayeur - Dolonne 1200 m. slm	9.5	3.4	0.4
Donnas - Clapey 341 m. slm	8.7	6.2	0.0
Etroubles - Chevière 1339 m. slm	7.5	1.8	0.0
Gressoney-Saint-Jean - Bieltschocke 1370 m. slm	7.1	2.1	0.4
La Thuile - Les Granges 1637 m. slm	7.3	0.1	0.0
Morgex - Capoluogo 938 m. slm	8.7	4.1	0.0
Nus - Saint-Barthélemy - Osservatorio 1675 m. slm	5.8	0.9	0.0
Rhêmes-Notre-Dame - Chaudanne 1794 m. slm	7.1	-0.4	0.0
Saint-Christophe - Aeroporto 545 m. slm	10.1	4.5	0.2
Saint-Vincent - Terme 626 m. slm	11.6	5.9	0.2
Valgrisenche - Menthieu 1859 m. slm	6.7	-0.4	0.0
Valsavarenche - Pont 1951 m. slm	9.2	-1.3	0.0
Valtournenche - Breuil Cervinia 1998 m. slm	5.5	-2.0	0.4
Verrès - Capoluogo 375 m. slm	12.0	6.9	0.2
Villeneuve - S.R. Saint-Nicolas 839 m. slm	10.6	4.8	0.2

(I dati riportati sono pubblicati con procedura automatica, non risultano pertanto validati)