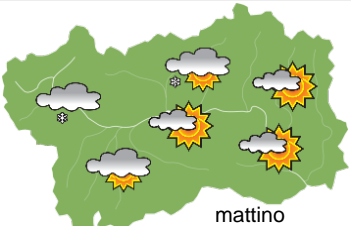
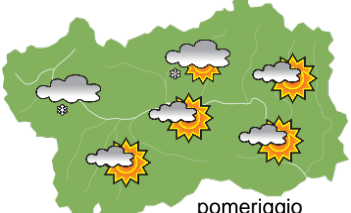
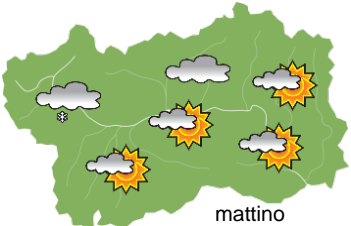
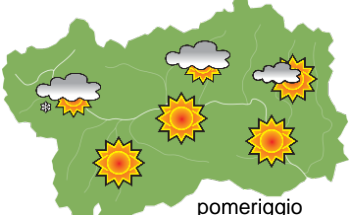
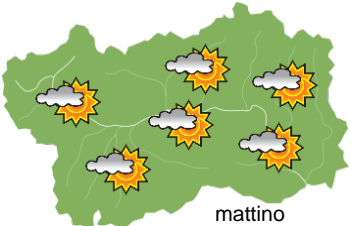
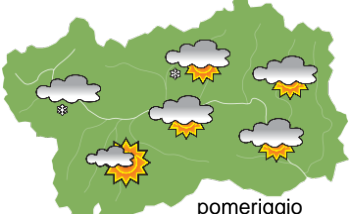






SITUAZIONE SINOTTICA

Una vasta depressione che dal Mare di Norvegia si estende sull'Europa determina l'afflusso di vento decisamente freddo e intenso sulla Valle d'Aosta. Si prevedono nuvolosità compatta sui confini, in diradamento via via che ci si sposta verso la bassa Valle, e precipitazioni relativamente deboli e soprattutto sui confini, in forma di bufere di neve, ma anche vento intenso a tutte le quote, a causa della corrente a getto che intensifica i venti sia in quota sia nelle valli, sotto forma di Foehn. Da martedì e fino a venerdì la massa d'aria cambierà decisamente perché la Valle d'Aosta sarà più sotto l'effetto di un'alta pressione atlantica, così da aversi aria più mite e umida, con una possibile incursione perturbata e più fredda giovedì; poi un nuovo approfondimento sabato.

		domenica 28 novembre 2021		attendibilità: ★★☆☆
 <p style="text-align: center;">mattino</p>	Cielo irregolarmente nuvoloso, soprattutto a NW, dove si avranno bufere di neve ad accumulo generalmente debole sui settori prossimi al confine estero. Venti: 3000 m forti o localmente molto forti da NW; foehn nelle valli NW, in estensione durante il pomeriggio, e che diventerà foehn "freddo" dalla serata. Temperature: in deciso calo. Zero termico: 1500 m; T 1500: 0 °C; T 3000: -14 °C (valori nella libera atmosfera). Pressione: in rialzo.			
	 <p style="text-align: center;">pomeriggio</p>	Temperature: <i>montagna (max)</i>	▼	Segnalazioni: vento intenso.
Temperature: <i>valli (max)</i>		▼		

		lunedì 29 novembre 2021		attendibilità: ★★☆☆
 <p style="text-align: center;">mattino</p>	Deboli neviccate sui confini esteri e qualche fiocco sulle montagne più alte in un cielo nuvoloso o molto nuvoloso. Le nubi si dissolveranno nel corso della giornata, fino a cielo sereno o quasi nella notte. Venti: 3000 m forti o molto forti da NW; foehn intenso nelle valli. Temperature: ancora in calo. Zero termico: 800 » 1100 m; T 1500: -6 / -3 °C; T 3000: -18 / -16 °C (valori nella libera atmosfera). Pressione: in forte rialzo.			
	 <p style="text-align: center;">pomeriggio</p>	Temperature: <i>montagna (min max)</i>	▼ ▼	Segnalazioni: vento intenso.
Temperature: <i>valli (min max)</i>		▼ ▼		

		martedì 30 novembre 2021		attendibilità: ★☆☆☆
 <p style="text-align: center;">mattino</p>	Inizialmente poco nuvoloso. Durante la giornata nuvole medio-alte di passaggio, più spesse ed estese a NW, dove si cadrà qualche fiocco sui rilievi. Venti: 3000 m forti o molto forti da NW in graduale attenuazione; foehn intenso nelle valli, in attenuazione. Temperature: in ripresa, più sensibile in quota. Zero termico: 1600 » 2100 m (valori nella libera atmosfera). Pressione: ancora in rialzo.			
	 <p style="text-align: center;">pomeriggio</p>	Temperature: <i>montagna (min max)</i>	▲ ▲	
Temperature: <i>valli (min max)</i>		▲ ▲		

				tendenza successiva	attendibilità: ★★☆☆
 <p style="text-align: center;">mer 1 dic</p>	 <p style="text-align: center;">gio 2 dic</p>	 <p style="text-align: center;">ven 3 dic</p>	 <p style="text-align: center;">sab 4 dic</p>	mercoledì e venerdì più mite, giovedì nuovo calo termico, soprattutto in quota, sabato possibile perturbazione.	

28/11/2021	Temperatura Max di ieri (ore 12-18) °C	Temperatura Min di oggi (ore 00-08) °C	Precipitazioni ultime 24 ore (ore 08-08) mm
Aosta - Piazza Plouves 580 m. slm	7,6	0,8	-
Ayas - Champoluc 1566 m. slm	2,8	-9,4	-
Champorcher - Petit-Mont-Blanc 1640 m. slm	2,4	-6,4	-
Cogne - Gimillan 1785 m. slm	0,9	-10,1	0,0
Courmayeur - Dolonne 1200 m. slm	4,7	-3,9	-
Donnas - Clapey 341 m. slm	7,2	4,2	0,2
Etroubles - Chevière 1339 m. slm	3,4	-3,4	0,0
Gressoney-Saint-Jean - Bieltschocke 1370 m. slm	2,2	-5,1	-
La Thuile - Les Granges 1637 m. slm	-0,4	-7,2	0,2
Morgex - Capoluogo 938 m. slm	7,5	-0,6	-
Nus - Saint-Barthélemy - Osservatorio 1675 m. slm	1,0	-6,5	-
Rhêmes-Notre-Dame - Chaudanne 1794 m. slm	0,1	-	-
Saint-Christophe - Aeroporto 545 m. slm	8,1	0,6	-
Saint-Vincent - Terme 626 m. slm	10,5	1,9	-
Valgrisenche - Menthieu 1859 m. slm	0,2	-7,1	-
Valsavarenche - Pont 1951 m. slm	-0,7	-11,0	-
Valtournenche - Breuil Cervinia 1998 m. slm	-1,5	-10,2	-
Verrès - Capoluogo 375 m. slm	9,5	2,2	-
Villeneuve - S.R. Saint-Nicolas 839 m. slm	6,8	0,7	-

(I dati riportati sono pubblicati con procedura automatica, non risultano pertanto validati)