
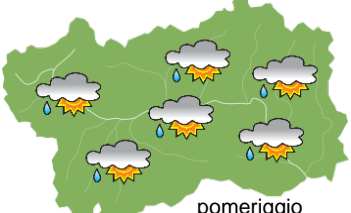
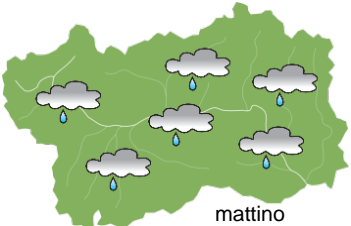
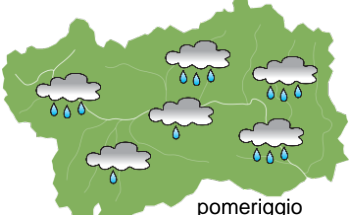
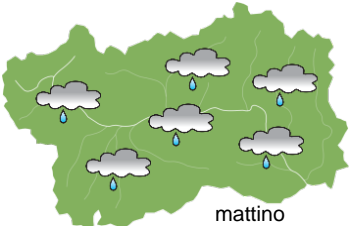
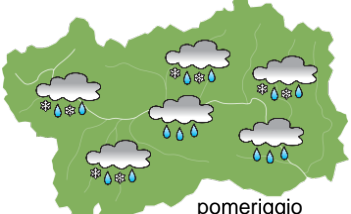



SITUAZIONE SINOTTICA

Una saccatura atlantica in discesa verso il Mediterraneo occidentale determina correnti umide meridionali verso la Valle d'Aosta, con il passaggio di una perturbazione lunedì; martedì una fredda circolazione depressionaria si porterà verso le Alpi, destinata a stazionare per buona parte della settimana sull'Italia settentrionale, con un calo delle temperature e annuvolamenti alternati a schiarite

 <p>mattino</p>	sabato 2 ottobre 2021		attendibilità: ★★★
	<p>Nubi in parziale dissipazione, con schiarite più ampie nelle ore centrali; nuvolosità in aumento da metà pomeriggio, con deboli precipitazioni sparse. Venti: 3000 m deboli sud-occidentali, in rinforzo e rotazione da S; deboli sud-orientali nelle valli. Temperature: stazionarie. Zero termico: 3300 m; T 1500: 12 °C; T 3000: 2 °C (valori nella libera atmosfera). Pressione: in lieve calo.</p>		
 <p>pomeriggio</p>	Temperature: <i>montagna (max)</i>	↔	Segnalazioni: nulla da segnalare.
	Temperature: <i>valli (max)</i>	↔	

 <p>mattino</p>	domenica 3 ottobre 2021		attendibilità: ★★★
	<p>Deboli precipitazioni sparse, più frequenti sui rilievi, in intensificazione in serata, neve a 2600-2800 m. Venti: 3000 m da moderati a forti meridionali; deboli sud-orientali nelle valli. Temperature: massime in lieve calo. Zero termico: 2800 » 3100 m; T 1500: 8 » 11 °C; T 3000: -1 » 1 °C (valori nella libera atmosfera). Pressione: in lieve calo.</p>		
 <p>pomeriggio</p>	Temperature: <i>montagna (min max)</i>	↔ ▼	Segnalazioni: rovesci.
	Temperature: <i>valli (min max)</i>	↔ ▼	

 <p>mattino</p>	lunedì 4 ottobre 2021		attendibilità: ★★★
	<p>Precipitazioni frequenti, più intense dal pomeriggio nel settore sud-orientale, neve a 2600-2700 m, in calo a 2200-2400 m nel settore occidentale. Venti: 3000 m moderati meridionali, in rotazione da N; brezze nelle valli. Temperature: massime in lieve calo. Zero termico: 2800 » 3000 m (valori nella libera atmosfera). Pressione: stazionaria.</p>		
 <p>pomeriggio</p>	Temperature: <i>montagna (min max)</i>	↔ ▼	
	Temperature: <i>valli (min max)</i>	↔ ▼	

				tendenza successiva	attendibilità: ★★★
				<p>Martedì precipitazioni, schiarite dal pomeriggio, mercoledì nuvolosità irregolare, giovedì abbastanza soleggiato, venerdì nuvolosità irregolare.</p>	
mar 5 ott	mer 6 ott	gio 7 ott	ven 8 ott		

02/10/2021	Temperatura Max di ieri (ore 12-18) °C	Temperatura Min di oggi (ore 00-08) °C	Precipitazioni ultime 24 ore (ore 08-08) mm
Aosta - Piazza Plouves 580 m. slm	20.6	13.4	-
Ayas - Champoluc 1566 m. slm	13.2	7.6	0.0
Champorcher - Petit-Mont-Blanc 1640 m. slm	8.7	7.0	1.4
Cogne - Gimillan 1785 m. slm	12.7	6.2	0.0
Courmayeur - Dolonne 1200 m. slm	17.0	10.5	0.0
Donnas - Clapey 341 m. slm	19.3	14.5	1.0
Etroubles - Chevière 1339 m. slm	13.8	8.8	0.0
Gressoney-Saint-Jean - Bieltschocke 1370 m. slm	12.0	9.3	0.0
La Thuile - Les Granges 1637 m. slm	12.8	7.0	0.0
Morgex - Capoluogo 938 m. slm	18.9	12.1	0.0
Nus - Saint-Barthélemy - Osservatorio 1675 m. slm	13.2	7.3	0.2
Rhêmes-Notre-Dame - Chaudanne 1794 m. slm	12.2	6.7	0.0
Saint-Christophe - Aeroporto 545 m. slm	21.7	13.6	0.0
Saint-Vincent - Terme 626 m. slm	21.3	13.1	0.2
Valgrisenche - Menthieu 1859 m. slm	11.1	6.3	0.0
Valsavarenche - Pont 1951 m. slm	11.2	6.0	0.0
Valtournenche - Breuil Cervinia 1998 m. slm	11.4	4.3	0.8
Verrès - Capoluogo 375 m. slm	20.4	14.3	0.2
Villeneuve - S.R. Saint-Nicolas 839 m. slm	20.5	12.5	0.0

(I dati riportati sono pubblicati con procedura automatica, non risultano pertanto validati)