

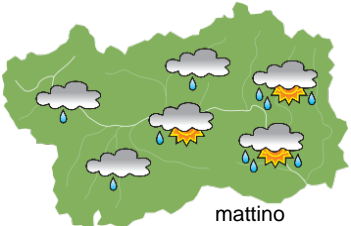
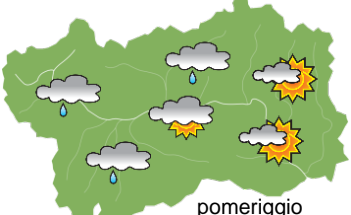
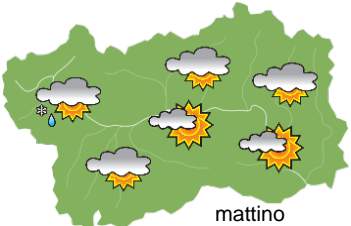
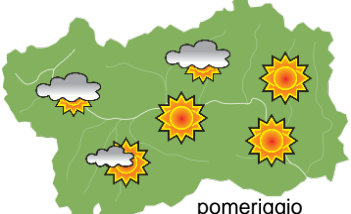






SITUAZIONE SINOTTICA

Una saccatura atlantica convoglia correnti umide meridionali verso la Valle d'Aosta, ed un episodio perturbato tra questo pomeriggio-sera e domattina, seguito da uno meno intenso domani pomeriggio/sera. In seguito la probabile discesa di una fredda saccatura verso il Mediterraneo centrale determinerà l'ingresso di correnti nord-orientali, con tempo abbastanza soleggiato e temperature in calo fino al prossimo fine settimana.

lunedì 4 ottobre 2021		attendibilità: ★★☆☆
 <p style="text-align: center;">mattino</p>	<p>Precipitazioni frequenti dal pomeriggio, più intense e localmente temporalesche in particolare a SE, neve in calo a circa 2900 m. Nella notte precipitazioni soprattutto sui settori centro-orientali; su quelli occidentali deboli fenomeni con neve in calo a 2600-2400 m .</p> <p>Venti: 3000 m fino a forti meridionali, poi molto forti da SE nella notte; generalmente deboli da SE nelle valli, raffiche nei temporali.</p> <p>Temperature: in lieve aumento.</p> <p>Zero termico: 3300 m; T 1500: 11 °C; T 3000: 2 °C (valori nella libera atmosfera).</p> <p>Pressione: in calo.</p>	
	 <p style="text-align: center;">pomeriggio</p>	<p>Temperature: <i>montagna (max)</i> ▲ Segnalazioni: precipitazioni intense, anche in forma di locali rovesci o temporali intensi con raffiche di vento.</p> <p>Temperature: <i>valli (max)</i> ▲</p>

martedì 5 ottobre 2021		attendibilità: ★★☆☆
 <p style="text-align: center;">mattino</p>	<p>Molto nuvoloso al mattino, con precipitazioni a tratti ancora intense e possibili locali rovesci sulle zone centrali e orientali, neve a circa 2600-2400 m. Attenuazione dei fenomeni durante le ore centrali, poi nuovo peggioramento a partire da W, con deboli precipitazioni sparse e soprattutto in montagna, fiocchi in calo a circa 2000 m nella notte.</p> <p>Venti: 3000 m moderati o forti da W/SW; venti occidentali o episodi di foehn nelle valli.</p> <p>Temperature: in calo deciso, lieve ripresa delle massime nelle valli a foehn.</p> <p>Zero termico: 2400 » 2800 m; T 1500: 6 » 12 °C; T 3000: -3 » -1 °C (valori nella libera atmosfera).</p> <p>Pressione: in lieve calo e poi in lieve rialzo.</p>	
	 <p style="text-align: center;">pomeriggio</p>	<p>Temperature: <i>montagna (min max)</i> ▼ ▼ Segnalazioni: precipitazioni intense in attenuazione a partire dai settori occidentali, localmente ancora in forma di rovesci.</p> <p>Temperature: <i>valli (min max)</i> ▼ ◀</p>

mercoledì 6 ottobre 2021		attendibilità: ★★☆☆
 <p style="text-align: center;">mattino</p>	<p>Molto nuvoloso al mattino, poi aperture sempre più ampie a partire dal SE, fino a cielo ben soleggiato. Nuvolosità persistente sui settori Nord-occidentali con qualche fiocco in montagna.</p> <p>Venti: 3000 m forti da NW; foehn "freddo" e intenso nelle valli.</p> <p>Temperature: ancora in sensibile calo.</p> <p>Zero termico: 1800 » 2200 m (valori nella libera atmosfera).</p> <p>Pressione: ancora in lieve rialzo.</p>	
	 <p style="text-align: center;">pomeriggio</p>	<p>Temperature: <i>montagna (min max)</i> ◀ ◀</p> <p>Temperature: <i>valli (min max)</i> ▼ ▼</p>

tendenza successiva				attendibilità: ★★☆☆
 <p style="text-align: center;">gio 7 ott</p>	 <p style="text-align: center;">ven 8 ott</p>	 <p style="text-align: center;">sab 9 ott</p>	 <p style="text-align: center;">dom 10 ott</p>	<p>Giovedì abbastanza soleggiato e più mite, da venerdì soleggiato, ma più fresco in quota da sabato.</p>

04/10/2021	Temperatura Max di ieri (ore 12-18) °C	Temperatura Min di oggi (ore 00-08) °C	Precipitazioni ultime 24 ore (ore 08-08) mm
Aosta - Piazza Plouves 580 m. slm	17,5	14,5	-
Ayas - Champoluc 1566 m. slm	9,7	7,7	7,2
Champorcher - Petit-Mont-Blanc 1640 m. slm	8,4	7,4	24,8
Cogne - Gimillan 1785 m. slm	9,8	6,7	5,0
Courmayeur - Dolonne 1200 m. slm	12,4	10,3	10,6
Donnas - Clapey 341 m. slm	17,3	14,6	20,8
Etroubles - Chevière 1339 m. slm	10,6	9,0	2,2
Gressoney-Saint-Jean - Bieltschocke 1370 m. slm	11,3	9,1	13,0
La Thuile - Les Granges 1637 m. slm	9,8	8,1	8,4
Morgex - Capoluogo 938 m. slm	14,4	11,7	8,6
Nus - Saint-Barthélemy - Osservatorio 1675 m. slm	10,8	9,7	0,8
Rhêmes-Notre-Dame - Chaudanne 1794 m. slm	8,0	6,9	0,6
Saint-Christophe - Aeroporto 545 m. slm	18,1	14,6	0,0
Saint-Vincent - Terme 626 m. slm	15,9	14,0	5,0
Valgrisenche - Menthiu 1859 m. slm	7,0	6,3	1,2
Valsavarenche - Pont 1951 m. slm	9,0	6,6	0,4
Valtournenche - Breuil Cervinia 1998 m. slm	6,5	5,5	17,8
Verrès - Capoluogo 375 m. slm	17,9	14,5	8,8
Villeneuve - S.R. Saint-Nicolas 839 m. slm	16,0	13,2	0,6

(I dati riportati sono pubblicati con procedura automatica, non risultano pertanto validati)