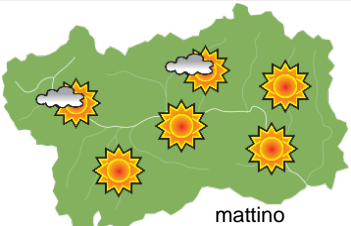
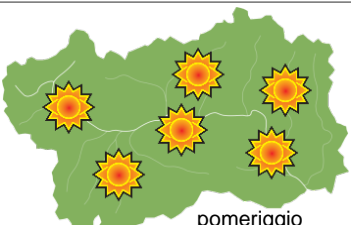

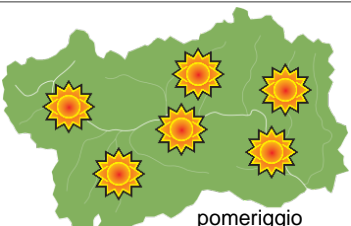
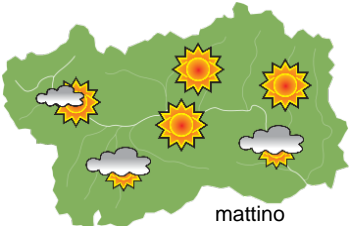
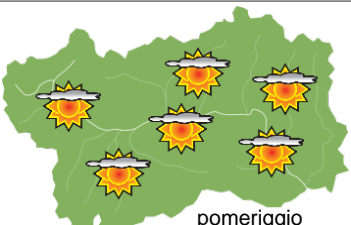






SITUAZIONE SINOTTICA

Una fascia di alta pressione sull'Europa centro-orientale favorisce tempo soleggiato fino almeno alla prima parte di venerdì, spingendo l'aria fredda che sta transitando in queste ore (e che ha portato un po' di nuvolosità sulla nostra regione) verso le regioni centro-meridionali. Nel fine settimana una saccatura dal nord Atlantico porterà tempo più freddo e nuvoloso con qualche debole precipitazione, al momento sembra soprattutto sulle zone occidentali, e con quota della neve in calo in media montagna, forse nei fondovalle delle valli laterali; le condizioni sembrano restare perturbate anche a inizio della prossima settimana, con quota della neve lievemente in calo.

		martedì 26 ottobre 2021		attendibilità: ★★☆☆
 <p style="text-align: center;">mattino</p>	<p>Giornata prevalentemente soleggiata, con nuvole basse in graduale dissolvimento sui versanti esteri dei rilievi di confine. Qualche velatura notturna.</p> <p>Venti: 3000 m deboli nord-occidentali, in rotazione da NE; episodi di foehn nelle valli superiori, deboli brezze pomeridiane nelle valli centrali e orientali.</p> <p>Temperature: abbastanza stabili.</p> <p>Zero termico: 3000 m; T 1500: 10 °C; T 3000: 0 °C (valori nella libera atmosfera).</p> <p>Pressione: in lieve aumento.</p>			
	 <p style="text-align: center;">pomeriggio</p>	Temperature: <i>montagna (max)</i>	◄	Segnalazioni: nulla da segnalare.
Temperature: <i>valli (max)</i>		◄		

		mercoledì 27 ottobre 2021		attendibilità: ★★☆☆
 <p style="text-align: center;">mattino</p>	<p>Cielo sereno o poco nuvoloso, con qualche possibile foschia nei fondovalle al mattino.</p> <p>Venti: 3000 m deboli da NE, in rotazione da E; venti deboli da SE o brezze nelle valli.</p> <p>Temperature: in calo nelle valli, massime stabili o in lieve aumento in montagna.</p> <p>Zero termico: 2500 » 3000 m; T 1500: 0 » 7 °C; T 3000: -3 » 0 °C (valori nella libera atmosfera).</p> <p>Pressione: stazionaria.</p>			
	 <p style="text-align: center;">pomeriggio</p>	Temperature: <i>montagna (min max)</i>	◄ ▲	Segnalazioni: nulla da segnalare.
Temperature: <i>valli (min max)</i>		▼ ▼		

		giovedì 28 ottobre 2021		attendibilità: ★★☆☆
 <p style="text-align: center;">mattino</p>	<p>Cielo sereno o poco nuvoloso al mattino presto, poi passaggi di banchi di nuvole medio-alte.</p> <p>Venti: 3000 m deboli da SE, in rinforzo; venti deboli da SE nelle valli.</p> <p>Temperature: ancora in lieve rialzo in quota.</p> <p>Zero termico: 2700 » 3100 m (valori nella libera atmosfera).</p> <p>Pressione: in lieve calo.</p>			
	 <p style="text-align: center;">pomeriggio</p>	Temperature: <i>montagna (min max)</i>	▲ ▲	
Temperature: <i>valli (min max)</i>		◄ ◄		

				tendenza successiva	attendibilità: ★★☆☆
 <p style="text-align: center;">ven 29 ott</p>	 <p style="text-align: center;">sab 30 ott</p>	 <p style="text-align: center;">dom 31 ott</p>	 <p style="text-align: center;">lun 1 nov</p>	<p>Soleggiata la prima parte di venerdì. In seguito più nuvoloso e freddo: piovvaschi deboli sabato in montagna, domenica e lunedì precipitazioni più diffuse, neve tra 1600 e 2100 m circa.</p>	

26/10/2021	Temperatura Max di ieri (ore 12-18) °C	Temperatura Min di oggi (ore 00-08) °C	Precipitazioni ultime 24 ore (ore 08-08) mm
Aosta - Piazza Plouves 580 m. slm	15,5	2,8	-
Ayas - Champoluc 1566 m. slm	12,5	-3,0	0,0
Champorcher - Petit-Mont-Blanc 1640 m. slm	10,9	4,2	0,0
Cogne - Gimillan 1785 m. slm	11,1	0,8	0,0
Courmayeur - Dolonne 1200 m. slm	12,9	1,7	0,0
Donnas - Clapey 341 m. slm	14,2	6,3	0,0
Etroubles - Chevière 1339 m. slm	10,4	1,4	0,0
Gressoney-Saint-Jean - Bieltschocke 1370 m. slm	11,5	-2,0	0,0
La Thuile - Les Granges 1637 m. slm	9,9	2,2	0,0
Morgex - Capoluogo 938 m. slm	15,0	0,8	0,0
Nus - Saint-Barthélemy - Osservatorio 1675 m. slm	9,6	3,1	0,0
Rhêmes-Notre-Dame - Chaudanne 1794 m. slm	9,6	-1,6	0,0
Saint-Christophe - Aeroporto 545 m. slm	16,8	1,5	0,0
Saint-Vincent - Terme 626 m. slm	15,3	2,8	0,0
Valgrisenche - Menthieu 1859 m. slm	9,8	2,8	0,0
Valsavarenche - Pont 1951 m. slm	8,8	-0,6	0,0
Valtournenche - Breuil Cervinia 1998 m. slm	9,4	-1,1	0,0
Verrès - Capoluogo 375 m. slm	15,6	4,4	0,0
Villeneuve - S.R. Saint-Nicolas 839 m. slm	15,5	4,3	0,0

(I dati riportati sono pubblicati con procedura automatica, non risultano pertanto validati)