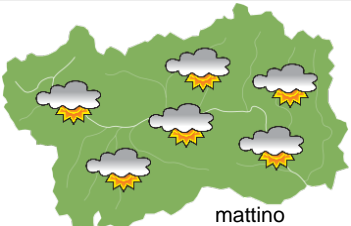
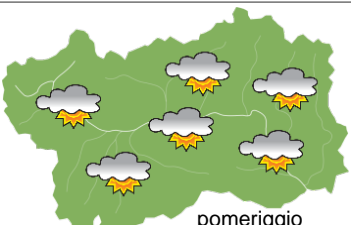
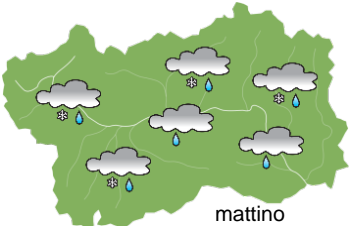
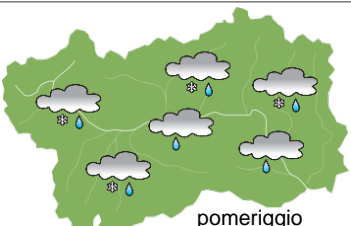
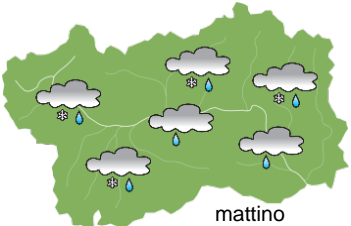
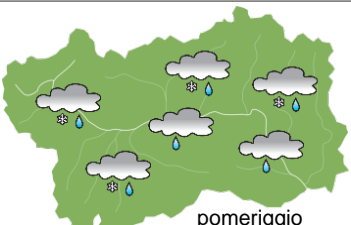





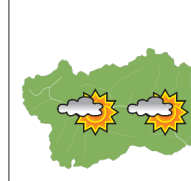
SITUAZIONE SINOTTICA

Un'area depressionaria atlantica si spinge verso l'Italia, portando tempo perturbato sulla Valle d'Aosta tra domani e lunedì, quando si avrà il transito di un'attiva perturbazione; al suo seguito si avrà l'ingresso di correnti nord-occidentali che porteranno un calo delle temperature in montagna e deboli precipitazioni in particolare sui confini fino a metà settimana.

 <p>mattino</p>	venerdì 29 ottobre 2021		attendibilità: ★★★
	<p>Nuvolosità irregolare, con schiarite alternate a isolate precipitazioni. Venti: 3000 m moderati meridionali; brezze nelle valli. Temperature: in calo. Zero termico: 2400 m; T 1500: 6 °C; T 3000: -2 °C (valori nella libera atmosfera). Pressione: stazionaria.</p>		
 <p>pomeriggio</p>	Temperature: <i>montagna (max)</i>	▼	Segnalazioni: nulla da segnalare.
	Temperature: <i>valli (max)</i>	▼	

 <p>mattino</p>	sabato 30 ottobre 2021		attendibilità: ★★★
	<p>Molto nuvoloso, con deboli precipitazioni sparse, più probabili in alta valle, neve a 1800-2000 m, localmente a 1400 m nel settore nord-occidentale. Venti: 3000 m da moderati a forti meridionali; brezze nelle valli. Temperature: in calo tranne le minime nel fondovalle. Zero termico: 2000 » 2300 m; T 1500: 2 » 4 °C; T 3000: -4 » -3 °C (valori nella libera atmosfera). Pressione: stazionaria.</p>		
 <p>pomeriggio</p>	Temperature: <i>montagna (min max)</i>	▼ ▼	Segnalazioni: nevicata in media montagna.
	Temperature: <i>valli (min max)</i>	◄ ▼	

 <p>mattino</p>	domenica 31 ottobre 2021		attendibilità: ★★★
	<p>Molto nuvoloso, con precipitazioni più frequenti al mattino e in serata, neve da 1800 a 2400 m. Venti: 3000 m moderati meridionali, in rotazione da SW; brezze nelle valli. Temperature: in lieve aumento. Zero termico: 2200 » 2700 m (valori nella libera atmosfera). Pressione: in calo.</p>		
 <p>pomeriggio</p>	Temperature: <i>montagna (min max)</i>	▲ ▲	
	Temperature: <i>valli (min max)</i>	▲ ▲	

 <p>lun 1 nov</p>	 <p>mar 2 nov</p>	 <p>mer 3 nov</p>	 <p>gio 4 nov</p>	<p>tendenza successiva attendibilità: ★★★</p> <p>Lunedì precipitazioni fino a metà giornata, neve a 2000-2200 m, schiarite dal pomeriggio con deboli precipitazioni sui confini, neve a 1600 m, martedì e mercoledì nuvolosità irregolare con precipitazioni sui confini, giovedì abbastanza soleggiato</p>

29/10/2021	Temperatura Max di ieri (ore 12-18) °C	Temperatura Min di oggi (ore 00-08) °C	Precipitazioni ultime 24 ore (ore 08-08) mm
Aosta - Piazza Plouves 580 m. slm	15.8	3.1	-
Ayas - Champoluc 1566 m. slm	11.6	-2.3	0.0
Champorcher - Petit-Mont-Blanc 1640 m. slm	11.2	4.3	0.0
Cogne - Gimillan 1785 m. slm	10.1	-0.6	0.0
Courmayeur - Dolonne 1200 m. slm	12.6	1.8	0.0
Donnas - Clapey 341 m. slm	14.2	6.5	0.0
Etroubles - Chevière 1339 m. slm	9.9	1.0	0.0
Gressoney-Saint-Jean - Bieltschocke 1370 m. slm	11.9	-1.9	0.0
La Thuile - Les Granges 1637 m. slm	9.7	0.1	0.0
Morgex - Capoluogo 938 m. slm	14.2	0.7	0.0
Nus - Saint-Barthélemy - Osservatorio 1675 m. slm	11.0	4.3	0.0
Rhêmes-Notre-Dame - Chaudanne 1794 m. slm	8.9	-1.7	0.0
Saint-Christophe - Aeroporto 545 m. slm	16.8	1.1	0.0
Saint-Vincent - Terme 626 m. slm	17.0	3.6	0.0
Valgrisenche - Menthieu 1859 m. slm	8.2	0.8	0.0
Valsavarenche - Pont 1951 m. slm	8.8	0.2	0.0
Valtournenche - Breuil Cervinia 1998 m. slm	8.5	-0.4	0.0
Verrès - Capoluogo 375 m. slm	16.8	4.0	0.0
Villeneuve - S.R. Saint-Nicolas 839 m. slm	15.4	4.7	0.0

(I dati riportati sono pubblicati con procedura automatica, non risultano pertanto validati)