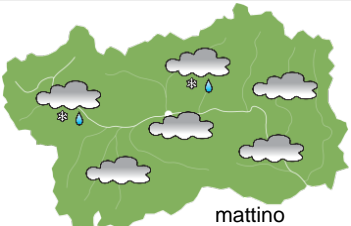
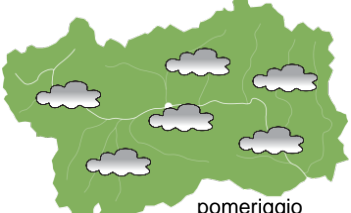
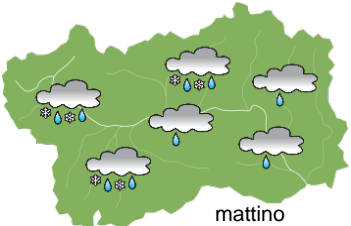
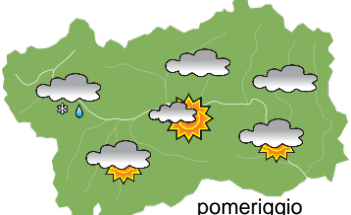
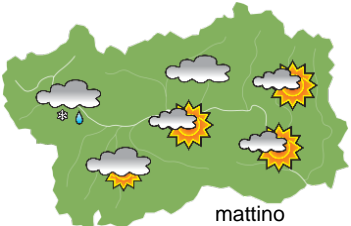
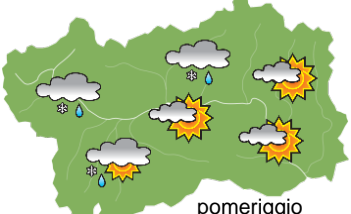






SITUAZIONE SINOTTICA

Associate a una vasta depressione centrata sull'Inghilterra settentrionale, correnti umide continuano ad interessare la nostra regione con precipitazioni, deboli e intermittenti oggi ma che si intensificheranno dalle prime ore di domani per il passaggio di un fronte freddo a cui seguirà un calo delle temperature. Le condizioni rimarranno abbastanza instabili anche per il resto della prossima settimana, salvo qualche breve pausa, più probabile martedì e venerdì.

		domenica 31 ottobre 2021		attendibilità: ★★☆☆
 <p style="text-align: center;">mattino</p>	<p>Molto nuvoloso con qualche debole precipitazione intermittente, specie sulla dorsale, nevosa da 1800 a 2400 m. Non si esclude qualche breve schiarita nella seconda parte della giornata altrove.</p> <p>Venti: 3000 m moderati meridionali; SE deboli nelle valli.</p> <p>Temperature: in lieve aumento.</p> <p>Zero termico: 2600 m; T 1500: 6 °C; T 3000: -2 °C (valori nella libera atmosfera).</p> <p>Pressione: in calo.</p>			
	 <p style="text-align: center;">pomeriggio</p>	<p>Temperature: <i>montagna (max)</i> ▲</p> <p>Temperature: <i>valli (max)</i> ▲</p>	<p>Segnalazioni: nevicate in media montagna.</p>	

		lunedì 1 novembre 2021		attendibilità: ★★☆☆
 <p style="text-align: center;">mattino</p>	<p>Coperto con precipitazioni, nevose a circa 2000-2200 m, che tenderanno a confinarsi sulla dorsale dalla seconda parte della giornata, dove il limite neve sarà in calo verso i 1600 m. Qualche schiarita in media e bassa valle, più probabile a fine giornata.</p> <p>Venti: 3000 m S->W moderati; SE deboli nelle valli, poi foehn in graduale estensione da metà giornata.</p> <p>Temperature: massime in lieve aumento nel fondovalle.</p> <p>Zero termico: 2200 / 2400 m; T 1500: 3 / 6 °C; T 3000: -3 / -5 °C (valori nella libera atmosfera).</p> <p>Pressione: in calo.</p>			
	 <p style="text-align: center;">pomeriggio</p>	<p>Temperature: <i>montagna (min max)</i> ◀◀</p> <p>Temperature: <i>valli (min max)</i> ◀▲</p>	<p>Segnalazioni: nevicate in media montagna.</p>	

		martedì 2 novembre 2021		attendibilità: ★★☆☆
 <p style="text-align: center;">mattino</p>	<p>Nuvolosità irregolare, più intensa sulla dorsale, interessata da qualche debole fiocco sotto forma di bufera; schiarite altrove.</p> <p>Venti: 3000 m W->SW moderati; W->SW deboli nelle valli.</p> <p>Temperature: in calo, specie le minime nelle valli.</p> <p>Zero termico: 1900 / 2100 m (valori nella libera atmosfera).</p> <p>Pressione: nulla da segnalare.</p>			
	 <p style="text-align: center;">pomeriggio</p>	<p>Temperature: <i>montagna (min max)</i> ▼▼</p> <p>Temperature: <i>valli (min max)</i> ▼▼</p>		

				tendenza successiva	attendibilità: ★★☆☆
 <p style="text-align: center;">mer 3 nov</p>	 <p style="text-align: center;">gio 4 nov</p>	 <p style="text-align: center;">ven 5 nov</p>	 <p style="text-align: center;">sab 6 nov</p>	<p>Abbastanza nuvoloso con qualche precipitazione, soprattutto mercoledì e sulla dorsale.</p>	

31/10/2021	Temperatura Max di ieri (ore 12-18) °C	Temperatura Min di oggi (ore 00-08) °C	Precipitazioni ultime 24 ore (ore 08-08) mm
Aosta - Piazza Plouves 580 m. slm	7,8	6,3	-
Ayas - Champoluc 1566 m. slm	4,0	2,4	7,8
Champorcher - Petit-Mont-Blanc 1640 m. slm	2,1	1,8	8,0
Cogne - Gimillan 1785 m. slm	0,1	-0,6	3,0
Courmayeur - Dolonne 1200 m. slm	4,5	2,7	20,6
Donnas - Clapey 341 m. slm	9,9	8,5	6,6
Etroubles - Chevière 1339 m. slm	2,8	1,8	6,6
Gressoney-Saint-Jean - Bieltschocke 1370 m. slm	4,1	3,6	10,0
La Thuile - Les Granges 1637 m. slm	0,7	-0,2	17,0
Morgex - Capoluogo 938 m. slm	6,2	4,2	16,6
Nus - Saint-Barthélemy - Osservatorio 1675 m. slm	3,9	1,2	1,2
Rhêmes-Notre-Dame - Chaudanne 1794 m. slm	1,0	-0,1	4,6
Saint-Christophe - Aeroporto 545 m. slm	8,3	6,6	3,6
Saint-Vincent - Terme 626 m. slm	8,5	6,8	5,8
Valgrisenche - Menthiu 1859 m. slm	0,5	0,3	6,2
Valsavarenche - Pont 1951 m. slm	0,2	-0,4	2,2
Valtournenche - Breuil Cervinia 1998 m. slm	1,3	0,3	8,4
Verrès - Capoluogo 375 m. slm	10,2	8,4	4,8
Villeneuve - S.R. Saint-Nicolas 839 m. slm	6,9	5,5	7,2

(I dati riportati sono pubblicati con procedura automatica, non risultano pertanto validati)