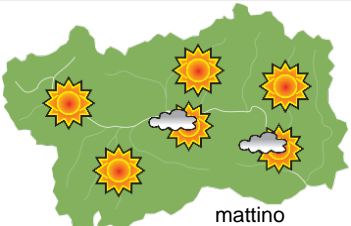

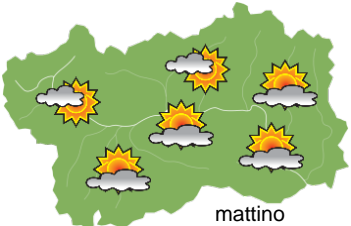
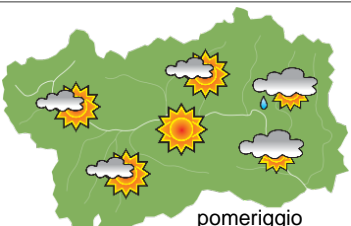
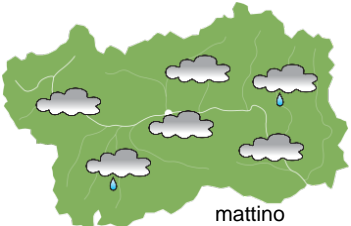
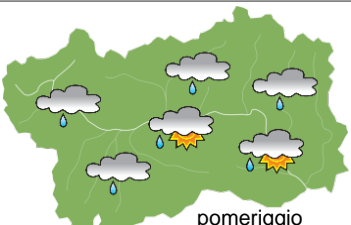






## SITUAZIONE SINOTTICA

Una circolazione depressionaria sull'Ucraina responsabile delle temperature più fresche di questo periodo si sposta verso Est, lasciando che un anticiclone mobile sulla Scozia si espanda, ma resterà un'umidità elevata senza fenomeni significativi. Venerdì un'ulteriore depressione si farà strada dalla Spagna, portando condizioni debolmente perturbate sulla Valle d'Aosta ma soprattutto, con il suo transito, segnerà la fine dell'alta pressione sul Nord Europa e permetterà condizioni tendenzialmente più soleggiate e miti fino all'inizio della settimana prossima, anche se non è da escludersi la presenza di umidità persistente nei fondovalle.

		<b>mercoledì 1 settembre 2021</b>		attendibilità: ★★☆☆
 <p style="text-align: center;">mattino</p>	<p>Sviluppo di cumuli in montagna fino a cielo poco nuvoloso o nuvoloso; non si esclude qualche debole piovasco.</p> <p><b>Venti:</b> 3000 m deboli variabili, tendenti a disporsi da S; brezze a tratti intense nelle valli.</p> <p><b>Temperature:</b> stabili o in lieve rialzo.</p> <p>Zero termico: 3900 m; T 1500: 18 °C; T 3000: 6 °C (valori nella libera atmosfera).</p> <p><b>Pressione:</b> in lieve rialzo.</p>			
	 <p style="text-align: center;">pomeriggio</p>	Temperature: <i>montagna (max)</i>	▲	<b>Segnalazioni:</b> nulla da segnalare.
Temperature: <i>valli (max)</i>		▲		

		<b>giovedì 2 settembre 2021</b>		attendibilità: ★★☆☆
 <p style="text-align: center;">mattino</p>	<p>Probabili foschie o strati mattutini nelle valli. Poi aperture sempre più ampie fin dal mattino in un cielo che diventerà poco nuvoloso. Più addensamenti a SE dove l'arrivo di ulteriori nubi porterà cielo molto nuvoloso con qualche pioggia in montagna.</p> <p><b>Venti:</b> 3000 m deboli da SW in rotazione da SE; brezze intense nelle valli.</p> <p><b>Temperature:</b> in lieve rialzo.</p> <p>Zero termico: 3300 » 4100 m; T 1500: 8 » 19 °C; T 3000: 3 » 8 °C (valori nella libera atmosfera).</p> <p><b>Pressione:</b> stabile.</p>			
	 <p style="text-align: center;">pomeriggio</p>	Temperature: <i>montagna (min max)</i>	▲ ▲	<b>Segnalazioni:</b> nulla da segnalare.
Temperature: <i>valli (min max)</i>		▲ ▲		

		<b>venerdì 3 settembre 2021</b>		attendibilità: ★★☆☆
 <p style="text-align: center;">mattino</p>	<p>Da nuvoloso a molto nuvoloso o coperto, con qualche pioggia o rovescio, più probabile nella seconda parte della giornata e in montagna.</p> <p><b>Venti:</b> 3000 m da deboli da S ad E; brezze nelle valli.</p> <p><b>Temperature:</b> massime in calo.</p> <p>Zero termico: 3300 » 3700 m (valori nella libera atmosfera).</p> <p><b>Pressione:</b> in calo.</p>			
	 <p style="text-align: center;">pomeriggio</p>	Temperature: <i>montagna (min max)</i>	◀ ▼	
Temperature: <i>valli (min max)</i>		◀ ▼		

				<b>tendenza successiva</b>	attendibilità: ★☆☆☆
 <p style="text-align: center;">sab 4 set</p>	 <p style="text-align: center;">dom 5 set</p>	 <p style="text-align: center;">lun 6 set</p>	 <p style="text-align: center;">mar 7 set</p>	<p>Sabato ancora instabile e nuvoloso con rovesci in montagna; in miglioramento in seguito, con giornate più miti e soleggiate in montagna e con foschie o nuvole basse nelle valli.</p>	

<b>01/09/2021</b>	<b>Temperatura Max di ieri (ore 12-18) °C</b>	<b>Temperatura Min di oggi (ore 00-08) °C</b>	<b>Precipitazioni ultime 24 ore (ore 08-08) mm</b>
Aosta - Piazza Plouves 580 m. slm	26,3	13,5	-
Ayas - Champoluc 1566 m. slm	15,7	4,9	0,6
Champorcher - Petit-Mont-Blanc 1640 m. slm	14,9	9,1	0,0
Cogne - Gimillan 1785 m. slm	17,7	6,1	0,0
Courmayeur - Dolonne 1200 m. slm	21,7	8,5	0,0
Donnas - Clapey 341 m. slm	24,4	15,3	0,0
Etroubles - Chevière 1339 m. slm	20,6	8,3	0,0
Gressoney-Saint-Jean - Bieltschocke 1370 m. slm	16,4	6,6	0,0
La Thuile - Les Granges 1637 m. slm	18,2	6,7	0,0
Morgex - Capoluogo 938 m. slm	25,3	9,7	0,0
Nus - Saint-Barthélemy - Osservatorio 1675 m. slm	17,0	8,4	0,0
Rhêmes-Notre-Dame - Chaudanne 1794 m. slm	17,4	4,4	0,0
Saint-Christophe - Aeroporto 545 m. slm	27,7	13,1	0,0
Saint-Vincent - Terme 626 m. slm	26,9	14,7	0,0
Valgrisenche - Menthiu 1859 m. slm	17,2	7,1	0,0
Valsavarenche - Pont 1951 m. slm	15,1	4,5	0,0
Valtournenche - Breuil Cervinia 1998 m. slm	14,7	4,6	0,0
Verrès - Capoluogo 375 m. slm	25,2	14,1	0,0
Villeneuve - S.R. Saint-Nicolas 839 m. slm	27,0	14,3	0,0

*(I dati riportati sono pubblicati con procedura automatica, non risultano pertanto validati)*