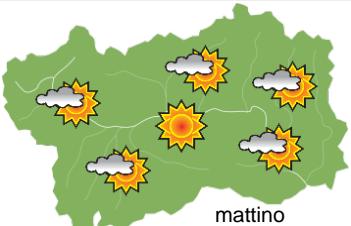
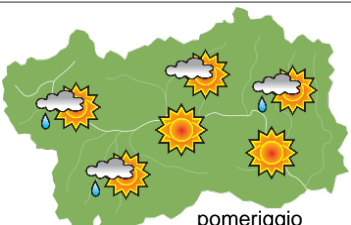
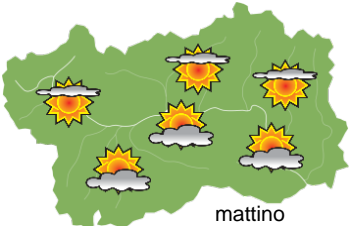
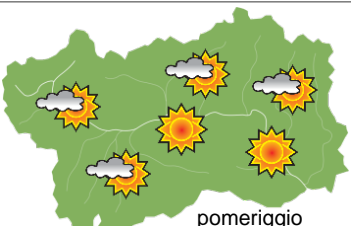
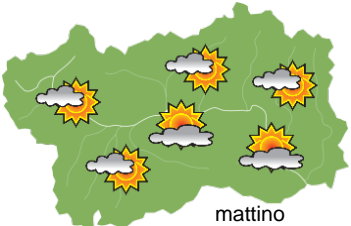
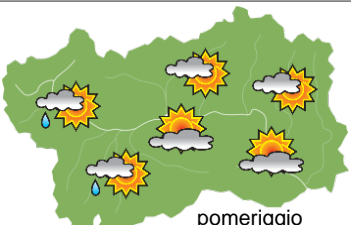






## SITUAZIONE SINOTTICA

Da oggi sino a mercoledì un'area di alta pressione di origine africana mantiene tempo stabile sulla nostra regione; tuttavia aria più fresca presente sulla Pianura Padana può determinare, soprattutto nelle valli, presenza di nubi basse. Da giovedì l'alta pressione si indebolisce e permette il transito di aria più fresca ed umida atlantica, specie venerdì, con tempo più variabile e qualche debole pioggia.

| <b>lunedì 6 settembre 2021</b>   |   | attendibilità: ★★☆☆                      |   |  |                                 |   |  |
|--|---|--|---|--|---------------------------------|---|--|
| <br>mattino    | <p>Al mattino cielo sereno o poco nuvoloso con qualche addensamento nelle valli per nubi basse, in dissolvimento. Da fine mattina formazione di cumuli in montagna e nel pomeriggio cielo poco nuvoloso nelle valli, in montagna irregolarmente nuvoloso, localmente nuvoloso sulla cresta alpina di confine con locali e deboli rovesci verso fine pomeriggio, più probabili sul settore W ed E.</p> <p><b>Venti:</b> 3000 m deboli da NW. Brezze nelle valli, moderate nel pomeriggio nella valle centrale.</p> <p><b>Temperature:</b> senza variazioni di rilievo.<br/>Zero termico: 3400 » 3900 m; T 1500: 11 » 19 °C; T 3000: 1 » 6 °C (valori nella libera atmosfera).</p> <p><b>Pressione:</b> in lieve aumento.</p> |  |   |  |                                 |   |  |
| <br>pomeriggio | <table border="1"> <tr> <td>Temperature: <i>montagna (max)</i></td> <td>◄</td> <td rowspan="2"><b>Segnalazioni:</b> nulla da segnalare.</td> </tr> <tr> <td>Temperature: <i>valli (max)</i></td> <td>◄</td> </tr> </table>  | Temperature: <i>montagna (max)</i>       | ◄ | <b>Segnalazioni:</b> nulla da segnalare. | Temperature: <i>valli (max)</i> | ◄ |  |
| Temperature: <i>montagna (max)</i>   | ◄   | <b>Segnalazioni:</b> nulla da segnalare. |   |  |                                 |   |  |
| Temperature: <i>valli (max)</i>  | ◄   |  |   |  |                                 |   |  |

| <b>martedì 7 settembre 2021</b>  |  | attendibilità: ★★☆☆                      |     |  |                                     |     |  |
|--|--|--|-----|--|-------------------------------------|-----|--|
| <br>mattino     | <p>Sino al mattino presto nubi basse nelle vallate, sereno o poco nuvoloso in montagna sopra i 2000-2500m circa. Poi passaggio a cielo sereno o poco nuvoloso ovunque, con nubi basse in dissolvimento. Nel pomeriggio ancora poco nuvoloso nelle valli, in montagna cumuli sino a cielo parzialmente nuvoloso.</p> <p><b>Venti:</b> 3000 m deboli da NW. Brezze nelle valli, moderate nel pomeriggio nella valle centrale.</p> <p><b>Temperature:</b> nelle valli minime in calo, massime in lieve aumento. In montagna in generale lieve aumento.</p> <p>Zero termico: 3600 » 4100 m; T 1500: 12 » 20 °C; T 3000: 2 » 7 °C (valori nella libera atmosfera).</p> <p><b>Pressione:</b> in diminuzione.</p> |  |     |  |                                     |     |  |
| <br>pomeriggio | <table border="1"> <tr> <td>Temperature: <i>montagna (min max)</i></td> <td>▲ ▲</td> <td rowspan="2"><b>Segnalazioni:</b> nulla da segnalare.</td> </tr> <tr> <td>Temperature: <i>valli (min max)</i></td> <td>▼ ▲</td> </tr> </table>   | Temperature: <i>montagna (min max)</i>   | ▲ ▲ | <b>Segnalazioni:</b> nulla da segnalare. | Temperature: <i>valli (min max)</i> | ▼ ▲ |  |
| Temperature: <i>montagna (min max)</i>   | ▲ ▲  | <b>Segnalazioni:</b> nulla da segnalare. |     |  |                                     |     |  |
| Temperature: <i>valli (min max)</i>  | ▼ ▲  |  |     |  |                                     |     |  |

| <b>mercoledì 8 settembre 2021</b>  |   | attendibilità: ★★☆☆                    |     |                                     |     |  |
|--|---|--|-----|-------------------------------------|-----|--|
| <br>mattino    | <p>Nelle valli cielo nuvoloso per nubi basse, solamente in parziale dissolvimento nelle ore centrali. In montagna, sopra i 2500-3000m circa cielo sereno o poco nuvoloso, con cumuli nel pomeriggio ma basso rischio di qualche isolato rovescio a fine pomeriggio.</p> <p><b>Venti:</b> 3000 m deboli da NW; in serata rotazione da SW. Brezze nelle valli.</p> <p><b>Temperature:</b> in calo.</p> <p>Zero termico: 3600 » 3900 m (valori nella libera atmosfera).</p> <p><b>Pressione:</b> in diminuzione.</p> |  |     |                                     |     |  |
| <br>pomeriggio | <table border="1"> <tr> <td>Temperature: <i>montagna (min max)</i></td> <td>◄ ▼</td> </tr> <tr> <td>Temperature: <i>valli (min max)</i></td> <td>▼ ▼</td> </tr> </table>  | Temperature: <i>montagna (min max)</i> | ◄ ▼ | Temperature: <i>valli (min max)</i> | ▼ ▼ |  |
| Temperature: <i>montagna (min max)</i>   | ◄ ▼   |  |     |                                     |     |  |
| Temperature: <i>valli (min max)</i>  | ▼ ▼   |  |     |                                     |     |  |

| <b>tendenza successiva</b>  |   |   |   | attendibilità: ★★☆☆  |
|---|---|---|---|--|
| <br>gio 9 set | <br>ven 10 set | <br>sab 11 set | <br>dom 12 set | <p>Giovedì ancora nuvoloso nelle valli e solo qualche schiarita, abbastanza soleggiato in alta quota, con cumuli pomeridiani e qualche rovescio sparso a fine pomeriggio. Venerdì generalmente nuvoloso, rovesci nel pomeriggio. Sabato abbastanza soleggiato, qualche rovescio pomeridiano in montagna. Domenica abbastanza soleggiato.</p> |

| <b>06/09/2021</b>                                 | <b>Temperatura Max<br/>di ieri<br/>(ore 12-18)<br/>°C</b> | <b>Temperatura Min<br/>di oggi<br/>(ore 00-08)<br/>°C</b> | <b>Precipitazioni<br/>ultime 24 ore<br/>(ore 08-08)<br/>mm</b> |
|---|---|---|--|
| Aosta - Piazza Plouves 580 m. slm                 | 27,6  | 15,2  | -  |
| Ayas - Champoluc 1566 m. slm                      | 19,0  | 10,1  | 7,2  |
| Champorcher - Petit-Mont-Blanc 1640 m. slm        | 16,4  | 10,2  | 0,0  |
| Cogne - Gimillan 1785 m. slm                      | 18,4  | 7,1   | 0,0  |
| Courmayeur - Dolonne 1200 m. slm                  | 23,0  | 10,4  | 0,2  |
| Donnas - Clapey 341 m. slm                        | 26,7  | 18,1  | 0,0  |
| Etroubles - Chevière 1339 m. slm                  | 22,6  | 9,8   | 0,0  |
| Gressoney-Saint-Jean - Bieltschocke 1370 m. slm   | 19,1  | 10,5  | 2,6  |
| La Thuile - Les Granges 1637 m. slm               | 19,5  | 8,3   | 0,2  |
| Morgex - Capoluogo 938 m. slm                     | 26,1  | 11,5  | 0,6  |
| Nus - Saint-Barthélemy - Osservatorio 1675 m. slm | 18,1  | 10,3  | 0,0  |
| Rhêmes-Notre-Dame - Chaudanne 1794 m. slm         | 18,5  | 5,4   | 0,6  |
| Saint-Christophe - Aeroporto 545 m. slm           | 28,7  | 15,4  | 0,0  |
| Saint-Vincent - Terme 626 m. slm                  | 28,9  | 16,0  | 0,0  |
| Valgrisenche - Menthieu 1859 m. slm               | 17,9  | 7,7   | 1,0  |
| Valsavarenche - Pont 1951 m. slm                  | 17,1  | 5,4   | 2,2  |
| Valtournenche - Breuil Cervinia 1998 m. slm       | 16,7  | 7,5   | 0,0  |
| Verrès - Capoluogo 375 m. slm                     | 27,3  | 17,2  | 0,0  |
| Villeneuve - S.R. Saint-Nicolas 839 m. slm        | 28,0  | 15,7  | 0,4  |

*(I dati riportati sono pubblicati con procedura automatica, non risultano pertanto validati)*