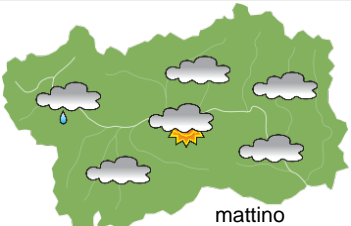

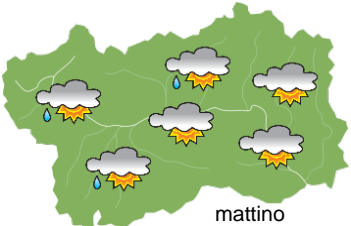
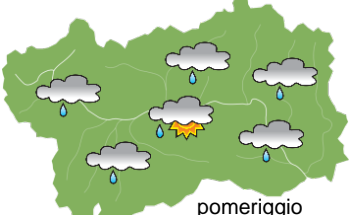
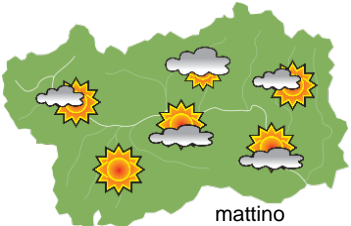
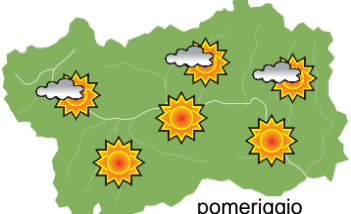






SITUAZIONE SINOTTICA

Una depressione al largo di Francia e Irlanda si avvicina, portando instabilità e qualche rovescio oggi e domani; poi fino circa a lunedì le condizioni si stabilizzeranno abbastanza per la temporanea presenza di un'alta pressione sul Mediterraneo occidentale; in seguito un minimo atlantico sembra voler riportare instabilità e precipitazioni.

giovedì 9 settembre 2021		attendibilità: ★★☆☆					
<p>Cielo molto nuvoloso, con qualche temporanea schiarita fino al primo pomeriggio. Nuova nuvolosità in seguito, con rovesci sparsi generalmente deboli, più diffusi e localmente intensi sui rilievi dei settori occidentali.</p> <p>Venti: 3000 m deboli da SW; deboli da SE nelle valli, in rinforzo durante le ore più calde.</p> <p>Temperature: in calo in quota, in rialzo nelle valli.</p> <p>Zero termico: 3500 m; T 1500: 14 °C; T 3000: 4 °C (valori nella libera atmosfera).</p> <p>Pressione: abbastanza stabile.</p>							
 mattino	 pomeriggio	<table border="1"> <tr> <td>Temperature: <i>montagna (max)</i></td> <td>▼</td> <td rowspan="2">Segnalazioni: nulla da segnalare.</td> </tr> <tr> <td>Temperature: <i>valli (max)</i></td> <td>▲</td> </tr> </table>	Temperature: <i>montagna (max)</i>	▼	Segnalazioni: nulla da segnalare.	Temperature: <i>valli (max)</i>	▲
Temperature: <i>montagna (max)</i>	▼	Segnalazioni: nulla da segnalare.					
Temperature: <i>valli (max)</i>	▲						

venerdì 10 settembre 2021		attendibilità: ★★☆☆							
<p>Cielo inizialmente nuvoloso/molto nuvoloso, fino a cielo coperto nel pomeriggio, con rovesci a partire da fine mattinata/inizio pomeriggio, localmente intensi in montagna e più insistenti a W.</p> <p>Venti: 3000 m deboli o moderati da S/SW; deboli o localmente intensi da SE nelle valli.</p> <p>Temperature: in lieve calo, tranne le massime in lieve ripresa nelle valli.</p> <p>Zero termico: 3200 » 3400 m; T 1500: 8 » 16 °C; T 3000: 2 » 3 °C (valori nella libera atmosfera).</p> <p>Pressione: stabile.</p>									
 mattino	 pomeriggio	<table border="1"> <tr> <td>Temperature: <i>montagna (min max)</i></td> <td>▼</td> <td>▼</td> <td rowspan="2">Segnalazioni: nulla da segnalare.</td> </tr> <tr> <td>Temperature: <i>valli (min max)</i></td> <td>▼</td> <td>▲</td> </tr> </table>	Temperature: <i>montagna (min max)</i>	▼	▼	Segnalazioni: nulla da segnalare.	Temperature: <i>valli (min max)</i>	▼	▲
Temperature: <i>montagna (min max)</i>	▼	▼	Segnalazioni: nulla da segnalare.						
Temperature: <i>valli (min max)</i>	▼	▲							

sabato 11 settembre 2021		attendibilità: ★★☆☆						
<p>Nuvolosità in rapido dissolvimento in quota, qualche possibile addensamento residuo e più persistente sui pendii. Cumuli sparsi in formazione sui rilievi nel corso della giornata.</p> <p>Venti: 3000 m deboli da NW; brezze nelle valli.</p> <p>Temperature: minime stabili o in lieve calo, massime in lieve ripresa.</p> <p>Zero termico: 3100 » 3700 m (valori nella libera atmosfera).</p> <p>Pressione: abbastanza stabile.</p>								
 mattino	 pomeriggio	<table border="1"> <tr> <td>Temperature: <i>montagna (min max)</i></td> <td>▼</td> <td>▲</td> </tr> <tr> <td>Temperature: <i>valli (min max)</i></td> <td>◄</td> <td>▲</td> </tr> </table>	Temperature: <i>montagna (min max)</i>	▼	▲	Temperature: <i>valli (min max)</i>	◄	▲
Temperature: <i>montagna (min max)</i>	▼	▲						
Temperature: <i>valli (min max)</i>	◄	▲						

tendenza successiva				attendibilità: ★★☆☆
Cumuli in formazione domenica e lunedì, perturbato da martedì.				
 dom 12 set	 lun 13 set	 mar 14 set	 mer 15 set	

09/09/2021	Temperatura Max di ieri (ore 12-18) °C	Temperatura Min di oggi (ore 00-08) °C	Precipitazioni ultime 24 ore (ore 08-08) mm
Aosta - Piazza Plouves 580 m. slm	26,0	16,1	-
Ayas - Champoluc 1566 m. slm	16,5	10,1	0,0
Champorcher - Petit-Mont-Blanc 1640 m. slm	14,7	10,1	0,0
Cogne - Gimillan 1785 m. slm	15,8	8,8	0,0
Courmayeur - Dolonne 1200 m. slm	21,8	11,6	1,8
Donnas - Clapey 341 m. slm	25,0	17,4	0,0
Etroubles - Chevière 1339 m. slm	19,6	11,5	0,0
Gressoney-Saint-Jean - Bieltschocke 1370 m. slm	17,4	9,8	0,0
La Thuile - Les Granges 1637 m. slm	17,9	9,5	0,0
Morgex - Capoluogo 938 m. slm	24,0	14,1	0,0
Nus - Saint-Barthélemy - Osservatorio 1675 m. slm	17,6	10,7	0,0
Rhêmes-Notre-Dame - Chaudanne 1794 m. slm	16,2	8,9	0,0
Saint-Christophe - Aeroporto 545 m. slm	26,9	16,5	0,0
Saint-Vincent - Terme 626 m. slm	27,0	16,6	0,0
Valgrisenche - Menthieu 1859 m. slm	15,4	8,9	0,0
Valsavarenche - Pont 1951 m. slm	14,6	8,1	0,0
Valtournenche - Breuil Cervinia 1998 m. slm	14,6	7,4	0,0
Verrès - Capoluogo 375 m. slm	25,4	17,1	0,0
Villeneuve - S.R. Saint-Nicolas 839 m. slm	26,2	16,4	0,0

(I dati riportati sono pubblicati con procedura automatica, non risultano pertanto validati)