
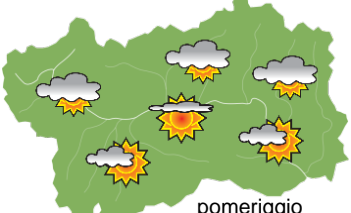
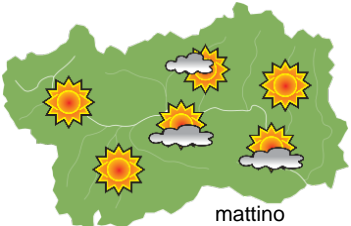

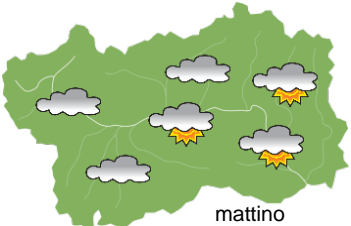







SITUAZIONE SINOTTICA

Un'alta pressione sul Mediterraneo occidentale cerca di mantenere condizioni tardo-estive, con sole oggi e domani ma anche una significativa umidità atmosferica che determina foschie mattutine nelle valli e cumuli in sviluppo in montagna. L'alta pressione inoltre blocca l'ingresso di una depressione - che ha un minimo al largo del Portogallo - verso l'Europa, ma ne subisce l'influenza lasciando passare banchi nuvolosi a quote medio-alte e qualche rovescio pomeridiano/serale. Dalla fine di domani la depressione si avvicinerà un po', quanto basta per spingere verso la Valle d'Aosta aria calda africana nei bassi strati e aria fredda depressionaria negli alti strati, favorendo instabilità e di conseguenza un resto della settimana mediamente perturbato.

domenica 12 settembre 2021		attendibilità: ★★☆☆
 <p style="text-align: center;">mattino</p>	<p>Cumuli in sviluppo in montagna, e banchi medio-alti di passaggio in arrivo da SW, soprattutto in serata. Qualche rovescio sui rilievi dal pomeriggio, in particolare a SE e alla sera.</p> <p>Venti: 3000 m deboli da SW; brezze nelle valli.</p> <p>Temperature: in lieve aumento in quota.</p> <p>Zero termico: 3900 m; T 1500: 19 °C; T 3000: 6 °C (valori nella libera atmosfera).</p> <p>Pressione: pressoché stazionaria.</p>	
	 <p style="text-align: center;">pomeriggio</p>	<p>Temperature: <i>montagna (max)</i> ▲</p> <p>Temperature: <i>valli (max)</i> ◀</p>

lunedì 13 settembre 2021		attendibilità: ★★☆☆
 <p style="text-align: center;">mattino</p>	<p>Prevalentemente soleggiato con qualche foschia nelle valli, in dissolvimento. Cumuli sparsi in sviluppo sui rilievi al pomeriggio, con un isolato rovescio, e banchi di nubi alte e spesse di passaggio.</p> <p>Venti: 3000 m da deboli a moderati da SW; brezze nelle valli.</p> <p>Temperature: in lieve aumento.</p> <p>Zero termico: 3300 » 4000 m; T 1500: 9 » 20 °C; T 3000: 3 » 7 °C (valori nella libera atmosfera).</p> <p>Pressione: stazionaria.</p>	
	 <p style="text-align: center;">pomeriggio</p>	<p>Temperature: <i>montagna (min max)</i> ▲ ▲</p> <p>Temperature: <i>valli (min max)</i> ▲ ▲</p>

martedì 14 settembre 2021		attendibilità: ★★☆☆
 <p style="text-align: center;">mattino</p>	<p>Nuvolosità alta sempre più spessa, fino ad avere cielo nuvoloso o molto nuvoloso anche a quote medio-basse. Durante le ore centrali possibili schiarite temporanee nei fondovalle più aperti. Rovesci in montagna a partire da W e dal pomeriggio, a tratti intensi sui rilievi più alti.</p> <p>Venti: 3000 m da deboli a moderati o forti da SW; deboli da SE nelle valli.</p> <p>Temperature: minime in rialzo lieve, massime in calo lieve.</p> <p>Zero termico: 3400 » 3800 m (valori nella libera atmosfera).</p> <p>Pressione: stabile.</p>	
	 <p style="text-align: center;">pomeriggio</p>	<p>Temperature: <i>montagna (min max)</i> ▲ ▼</p> <p>Temperature: <i>valli (min max)</i> ▲ ▼</p>

tendenza successiva				attendibilità: ★★☆☆
<p>Nuvoloso con rovesci a ondate, generalmente deboli e al pomeriggio.</p>				
 <p style="text-align: center;">mer 15 set</p>	 <p style="text-align: center;">gio 16 set</p>	 <p style="text-align: center;">ven 17 set</p>	 <p style="text-align: center;">sab 18 set</p>	

12/09/2021	Temperatura Max di ieri (ore 12-18) °C	Temperatura Min di oggi (ore 00-08) °C	Precipitazioni ultime 24 ore (ore 08-08) mm
Aosta - Piazza Plouves 580 m. slm	27,3	13,7	-
Ayas - Champoluc 1566 m. slm	18,3	6,0	0,0
Champorcher - Petit-Mont-Blanc 1640 m. slm	16,6	10,3	0,0
Cogne - Gimillan 1785 m. slm	17,6	7,4	0,0
Courmayeur - Dolonne 1200 m. slm	23,3	10,0	0,0
Donnas - Clapey 341 m. slm	26,7	16,7	0,0
Etroubles - Chevière 1339 m. slm	20,7	9,2	0,0
Gressoney-Saint-Jean - Bieltschocke 1370 m. slm	20,2	7,4	1,0
La Thuile - Les Granges 1637 m. slm	18,9	8,0	0,0
Morgex - Capoluogo 938 m. slm	24,8	11,2	0,0
Nus - Saint-Barthélemy - Osservatorio 1675 m. slm	19,0	9,6	0,0
Rhêmes-Notre-Dame - Chaudanne 1794 m. slm	17,4	5,2	0,0
Saint-Christophe - Aeroporto 545 m. slm	28,8	13,0	0,0
Saint-Vincent - Terme 626 m. slm	28,5	14,0	0,0
Valgrisenche - Menthiu 1859 m. slm	17,5	8,0	0,0
Valsavarenche - Pont 1951 m. slm	15,1	5,6	0,0
Valtournenche - Breuil Cervinia 1998 m. slm	15,5	4,7	0,4
Verrès - Capoluogo 375 m. slm	27,9	14,6	0,2
Villeneuve - S.R. Saint-Nicolas 839 m. slm	27,4	14,6	0,0

(I dati riportati sono pubblicati con procedura automatica, non risultano pertanto validati)