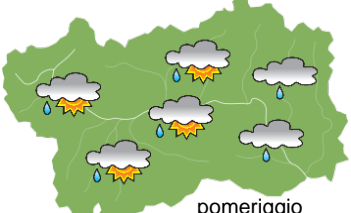
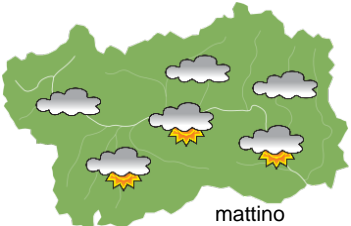
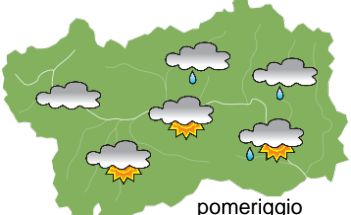
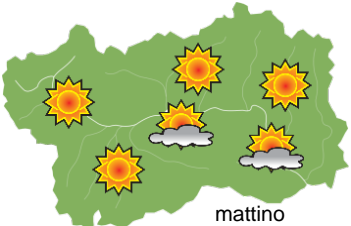
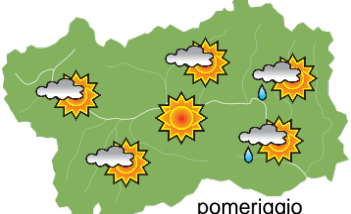






## SITUAZIONE SINOTTICA

Una saccatura depressionaria estesa dall'Inghilterra circa fino al Marocco determina tempo perturbato in Valle d'Aosta. Nel proprio spostamento verso levante la nostra regione sarà interessata da diverse onde perturbate, probabilmente non molto attive e che andranno ad incidere maggiormente sulle zone vicine, e che favoriranno condizioni di instabilità in un'alternanza di passaggi perturbati e di schiarite.

<b>mercoledì 15 settembre 2021</b>		attendibilità: ★★☆☆
 <p style="text-align: center;">mattino</p>		
<p>Molto nuvoloso o coperto con deboli piogge al mattino. Nel corso delle ore tendenza ad avere schiarite temporanee alternate a locali rovesci, localmente temporaleschi, più intensi sui rilievi e soprattutto quelli ai confini con il Piemonte. Attenuazione dalla tarda sera/notte.</p> <p><b>Venti:</b> 3000 m fino a forti sud-occidentali, in attenuazione al tardo pomeriggio; brezze nelle valli.</p> <p><b>Temperature:</b> in lieve calo nelle valli.</p> <p>Zero termico: 3900 m; T 1500: 14 °C; T 3000: 6 °C (valori nella libera atmosfera).</p> <p><b>Pressione:</b> in lieve calo.</p>		
 <p style="text-align: center;">pomeriggio</p>		<p>Temperature: <i>montagna (max)</i>    ◀▶    <b>Segnalazioni:</b> nulla da segnalare.</p> <p>Temperature: <i>valli (max)</i>            ▼</p>

<b>giovedì 16 settembre 2021</b>		attendibilità: ★★☆☆
 <p style="text-align: center;">mattino</p>		
<p>Cielo molto nuvoloso o coperto, con piogge o piovvaschi dalla fine della mattinata, generalmente deboli, localmente moderate in montagna, anche temporalesche su quelle al confine col Piemonte. Schiarite a partire dal SE e da metà/fine pomeriggio.</p> <p><b>Venti:</b> 3000 m deboli o moderati da W/SW, in rotazione da NW dal pomeriggio inoltrato; deboli da SE nelle valli, a tratti intensi durante le ore centrali in media e bassa Valle, ed episodi di foehn dal pomeriggio nei settori NW, in estensione.</p> <p><b>Temperature:</b> in calo lieve.</p> <p>Zero termico: 3400 » 3800 m; T 1500: 11 » 16 °C; T 3000: 3 » 5 °C (valori nella libera atmosfera).</p> <p><b>Pressione:</b> in lieve calo.</p>		
 <p style="text-align: center;">pomeriggio</p>		<p>Temperature: <i>montagna (min max)</i>    ▼ ▼    <b>Segnalazioni:</b> nulla da segnalare.</p> <p>Temperature: <i>valli (min max)</i>            ◀▶ ▼</p>

<b>venerdì 17 settembre 2021</b>		attendibilità: ★★☆☆
 <p style="text-align: center;">mattino</p>		
<p>Mattina prevalentemente soleggiata in montagna e con possibili foschie o strati al mattino nelle valli, in dissolvimento parziale. Nel corso del pomeriggio nuvolosità in aumento con deboli rovesci locali al confine con il Piemonte.</p> <p><b>Venti:</b> 3000 m deboli, inizialmente da NW, poi da W; foehn irregolare al mattino nelle valli, poi brezze in media e bassa Valle.</p> <p><b>Temperature:</b> minime in lieve calo, massime in lieve ripresa.</p> <p>Zero termico: 3300 » 4000 m (valori nella libera atmosfera).</p> <p><b>Pressione:</b> ancora in lieve calo.</p>		
 <p style="text-align: center;">pomeriggio</p>		<p>Temperature: <i>montagna (min max)</i>    ▼ ▲</p> <p>Temperature: <i>valli (min max)</i>            ▼ ▲</p>

<b>tendenza successiva</b>				attendibilità: ★★☆☆
 <p style="text-align: center;">sab 18 set</p>				<p>Sabato e domenica nuvoloso con rovesci, generalmente deboli, e calo termico; pausa più soleggiata lunedì, poi nuovo episodio perturbato martedì.</p>
 <p style="text-align: center;">dom 19 set</p>				
 <p style="text-align: center;">lun 20 set</p>				
 <p style="text-align: center;">mar 21 set</p>				

<b>15/09/2021</b>	<b>Temperatura Max di ieri (ore 12-18) °C</b>	<b>Temperatura Min di oggi (ore 00-08) °C</b>	<b>Precipitazioni ultime 24 ore (ore 08-08) mm</b>
Aosta - Piazza Plouves 580 m. slm	24,2	16,3	-
Ayas - Champoluc 1566 m. slm	16,9	10,8	0,6
Champorcher - Petit-Mont-Blanc 1640 m. slm	15,3	11,7	0,0
Cogne - Gimillan 1785 m. slm	15,0	10,1	1,4
Courmayeur - Dolonne 1200 m. slm	20,0	13,6	5,2
Donnas - Clapey 341 m. slm	24,9	17,3	0,0
Etroubles - Chevière 1339 m. slm	17,6	12,4	2,0
Gressoney-Saint-Jean - Bieltschocke 1370 m. slm	17,9	11,9	0,2
La Thuile - Les Granges 1637 m. slm	16,2	11,2	3,0
Morgex - Capoluogo 938 m. slm	22,1	15,1	2,4
Nus - Saint-Barthélemy - Osservatorio 1675 m. slm	16,2	11,7	0,8
Rhêmes-Notre-Dame - Chaudanne 1794 m. slm	15,0	10,3	3,4
Saint-Christophe - Aeroporto 545 m. slm	25,5	16,8	0,8
Saint-Vincent - Terme 626 m. slm	24,7	16,5	0,0
Valgrisenche - Menthiu 1859 m. slm	14,3	10,4	3,2
Valsavarenche - Pont 1951 m. slm	14,4	9,8	2,4
Valtournenche - Breuil Cervinia 1998 m. slm	13,8	9,5	2,6
Verrès - Capoluogo 375 m. slm	25,6	17,4	0,0
Villeneuve - S.R. Saint-Nicolas 839 m. slm	23,6	15,7	1,8

*(I dati riportati sono pubblicati con procedura automatica, non risultano pertanto validati)*