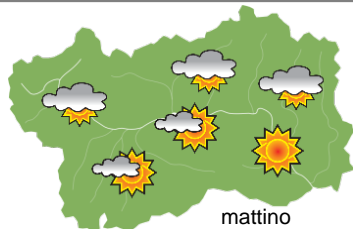


## SITUAZIONE SINOTTICA

Oggi e domani la circolazione a grande scala è caratterizzata dalla presenza di aria fresca in quota legata ad una vasta area depressionaria in movimento verso la Spagna; il tempo sulla nostra regione resta fresco e variabile. Da mercoledì l'aria fresca abbandona la regione alpina grazie all'espansione di una temporanea area di alta pressione di origine africana, che determina un aumento delle temperature e tempo stabile sin ad almeno venerdì. Tuttavia da sabato è possibile un peggioramento del tempo a causa dell'indebolimento dell'area di alta pressione e dell'ingresso di aria più umida ed instabile proveniente dall'Atlantico.

### lunedì 20 settembre 2021

attendibilità: ★★☆☆



mattino

Al mattino cielo da poco ad irregolarmente nuvoloso, con ampie schiarite nelle vallate e sul settore alpino occidentale e meridionale; più nuvoloso sul settore alpino settentrionale. Da fine mattina generale aumento della nuvolosità sino a cielo nuvoloso, localmente molto nuvoloso sulle dorsali alpine, con rovesci sparsi possibili ovunque, più frequenti sulla dorsale alpina meridionale e settentrionale.

**Venti:** 3000 m deboli di direzione variabile, al mattino prevalentemente da N-NW. Nelle valli, specie quelle occidentali e centrali, deboli da N-W.

**Temperature:** in aumento.

Zero termico: 2700 » 3100 m; T 1500: 6 » 13 °C; T 3000: -1 » 1 °C (valori nella libera atmosfera).

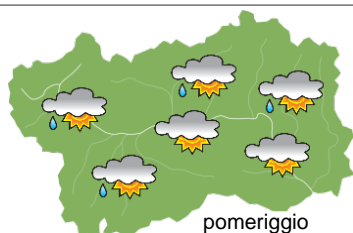
**Pressione:** in aumento.

Temperature: *montagna (max)*



**Segnalazioni:** nulla da segnalare.

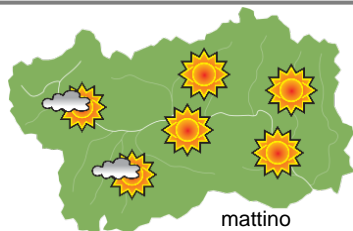
Temperature: *valli (max)*



pomeriggio

### martedì 21 settembre 2021

attendibilità: ★★☆☆



mattino

Sino al mattino presto addensamenti per nubi basse in dissolvimento; poi passaggio a cielo sereno o poco nuvoloso ovunque. Nel pomeriggio cumuli in montagna, specie sul settore S, ma basso rischio di qualche debole ed isolato piovasco.

**Venti:** 3000 m deboli di direzione variabile. Nelle valli a regime di brezza.

**Temperature:** minime in lieve calo. Massime in generale aumento.

Zero termico: 2600 » 3300 m; T 1500: 5 » 14 °C; T 3000: -1 » 3 °C (valori nella libera atmosfera).

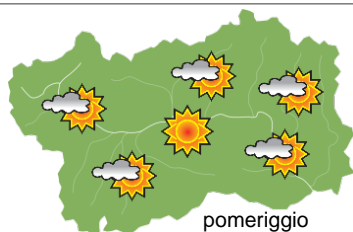
**Pressione:** in aumento.

Temperature: *montagna (min max)*



**Segnalazioni:** nulla da segnalare.

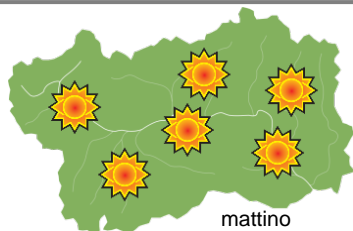
Temperature: *valli (min max)*



pomeriggio

### mercoledì 22 settembre 2021

attendibilità: ★★☆☆



mattino

Cielo generalmente sereno. Qualche addensamento notturno sulle montagne del settore S in dissolvimento in mattinata, e qualche addensamento in bassa Valle al confine col Piemonte nel pomeriggio.

**Venti:** 3000 m deboli di direzione variabile, al mattino prevalentemente da N-NW. Nelle valli a regime di brezza.

**Temperature:** nelle valli minime in ulteriore lieve calo, in montagna, specie in quota, in sensibile aumento. Massime in generale aumento.

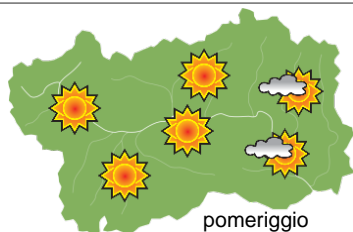
Zero termico: 3000 » 3800 m (valori nella libera atmosfera).

**Pressione:** in lieve calo.

Temperature: *montagna (min max)*



Temperature: *valli (min max)*



pomeriggio

### tendenza successiva

attendibilità: ★★☆☆

Giovedì abbastanza soleggiato con estese e frequenti velature alte e sottili. Venerdì ben soleggiato. Sabato mattina abbastanza soleggiato, pomeriggio con cumuli e rovesci. Domenica instabile e perturbato con frequenti rovesci già dal mattino.



gio 23 set



ven 24 set



sab 25 set



dom 26 set

<b>20/09/2021</b>	<b>Temperatura Max di ieri (ore 12-18) °C</b>	<b>Temperatura Min di oggi (ore 00-08) °C</b>	<b>Precipitazioni ultime 24 ore (ore 08-08) mm</b>
Aosta - Piazza Plouves 580 m. slm	22,3	11,6	-
Ayas - Champoluc 1566 m. slm	13,4	2,7	12,2
Champorcher - Petit-Mont-Blanc 1640 m. slm	14,6	5,9	15,8
Cogne - Gimillan 1785 m. slm	11,6	2,4	10,8
Courmayeur - Dolonne 1200 m. slm	15,3	7,8	2,0
Donnas - Clapey 341 m. slm	22,2	16,4	18,8
Etroubles - Chevière 1339 m. slm	13,4	8,4	6,8
Gressoney-Saint-Jean - Bieltschocke 1370 m. slm	14,9	5,3	19,2
La Thuile - Les Granges 1637 m. slm	10,8	4,9	0,2
Morgex - Capoluogo 938 m. slm	18,5	10,4	1,4
Nus - Saint-Barthélemy - Osservatorio 1675 m. slm	11,6	6,3	12,8
Rhêmes-Notre-Dame - Chaudanne 1794 m. slm	12,4	1,8	2,4
Saint-Christophe - Aeroporto 545 m. slm	23,0	10,1	8,0
Saint-Vincent - Terme 626 m. slm	22,2	11,7	8,0
Valgrisenche - Menthieu 1859 m. slm	8,3	4,8	1,0
Valsavarenche - Pont 1951 m. slm	9,7	1,4	3,4
Valtournenche - Breuil Cervinia 1998 m. slm	10,3	2,1	18,4
Verrès - Capoluogo 375 m. slm	23,9	13,6	12,8
Villeneuve - S.R. Saint-Nicolas 839 m. slm	20,6	12,9	5,2

*(I dati riportati sono pubblicati con procedura automatica, non risultano pertanto validati)*