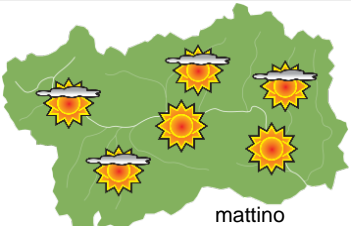
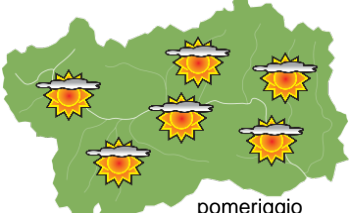
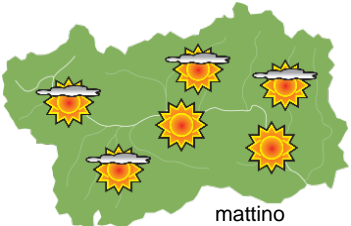
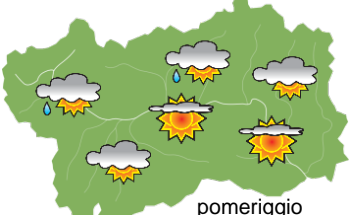
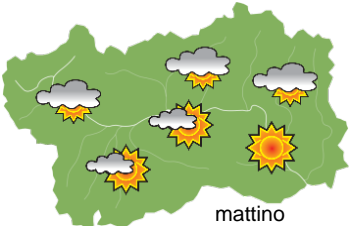
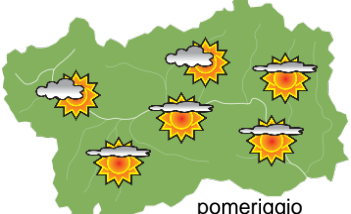




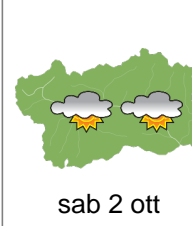

SITUAZIONE SINOTTICA

Da oggi sino ad almeno venerdì la circolazione a grande scala è caratterizzata da correnti atlantiche in gran parte nordoccidentali con tempo stabile sulla nostra regione. Tuttavia tra martedì sera e mercoledì mattina le correnti divengono sudoccidentali e con aria più fresca ed umida, con tempo in lieve e temporaneo peggioramento. Da sabato possibile cambiamento del tempo a causa dell'avvicinamento di una vasta area di bassa pressione di origine atlantica.

 <p>mattino</p>	lunedì 27 settembre 2021		attendibilità: ★★☆☆
	<p>Generalmente cielo poco nuvoloso con estesi passaggi di nubi alte e sottili, a tratti più spesse nelle ore centrali specie sulla dorsale alpina di confine occidentale e settentrionale.</p> <p>Venti: 3000 m da NW, deboli al mattino, moderati nel pomeriggio. Sulle testate vallive occidentali e settentrionali deboli da N-W, anche a carattere di favonio in serata; nelle altre vallate a regime di brezza.</p> <p>Temperature: massime in aumento.</p> <p>Zero termico: 3300 » 3800 m; T 1500: 8 » 17 °C; T 3000: 1 » 5 °C (valori nella libera atmosfera).</p> <p>Pressione: in lieve aumento.</p>		
 <p>pomeriggio</p>	Temperature: <i>montagna (max)</i>	▲	Segnalazioni: nulla da segnalare.
	Temperature: <i>valli (max)</i>	▲	

 <p>mattino</p>	martedì 28 settembre 2021		attendibilità: ★★☆☆
	<p>Al mattino cielo sereno o poco nuvoloso, con passaggi di nubi alte e sottili; nel corso della mattinata tendenza della nuvolosità alta ad inspessirsi sino ad avere nel pomeriggio cielo nuvoloso sulla dorsale alpina di confine W e N, da irregolarmente nuvoloso a nuvoloso sul resto della regione, con deboli precipitazioni sparse, più probabili sulla dorsale di confine estero.</p> <p>Venti: 3000 m deboli da S, in rotazione da SW-W dalla serata ed in intensificazione. Brezze nelle vallate, moderate nella valle centrale nel pomeriggio.</p> <p>Temperature: in montagna minime stazionarie o in lieve aumento, massime stazionarie o in lieve calo. Nelle valli massime in lieve calo.</p> <p>Zero termico: 3600 » 3900 m; T 1500: 9 » 16 °C; T 3000: 2 » 4 °C (valori nella libera atmosfera).</p> <p>Pressione: stazionaria.</p>		
 <p>pomeriggio</p>	Temperature: <i>montagna (min max)</i>	▲ ▼	Segnalazioni: nulla da segnalare.
	Temperature: <i>valli (min max)</i>	◄ ▼	

 <p>mattino</p>	mercoledì 29 settembre 2021		attendibilità: ★★☆☆
	<p>Al mattino cielo da poco ad irregolarmente nuvoloso, con belle schiarite nella valle centrale, specie a SE, ed addensamenti sulla dorsale alpina di confine estero. Poi attenuazione della nuvolosità e passaggio a cielo sereno o poco nuvoloso con velature alte e sottili. In serata qualche addensamento sulla dorsale alpina di confine estero.</p> <p>Venti: 3000 m moderati da W al mattino, in rotazione da NW da fine mattinata. Nelle vallate del settore occidentale e centrale da deboli a moderati da W-N, localmente a carattere di favonio; brezze nelle vallate orientali.</p> <p>Temperature: in montagna in sensibile calo; nelle vallate minime stazionarie o localmente in lieve aumento; massime in calo.</p> <p>Zero termico: 2900 / 2600 m (valori nella libera atmosfera).</p> <p>Pressione: in lieve aumento dal pomeriggio.</p>		
 <p>pomeriggio</p>	Temperature: <i>montagna (min max)</i>	▼ ▼	
	Temperature: <i>valli (min max)</i>	◄ ▼	

 <p>gio 30 set</p>	 <p>ven 1 ott</p>	 <p>sab 2 ott</p>	 <p>dom 3 ott</p>	tendenza successiva	attendibilità: ★★☆☆
				<p>Giovedì asciutto e soleggiato. Venerdì asciutto ma possibili nubi basse nelle valli al mattino in parziale dissolvimento. Sabato ancora asciutto ma cielo generalmente nuvoloso o molto nuvoloso. Domenica molto nuvoloso con deboli precipitazioni sparse.</p>	

27/09/2021	Temperatura Max di ieri (ore 12-18) °C	Temperatura Min di oggi (ore 00-08) °C	Precipitazioni ultime 24 ore (ore 08-08) mm
Aosta - Piazza Plouves 580 m. slm	19,5	9,1	-
Ayas - Champoluc 1566 m. slm	11,7	3,4	6,2
Champorcher - Petit-Mont-Blanc 1640 m. slm	12,1	8,3	4,2
Cogne - Gimillan 1785 m. slm	11,1	4,9	2,8
Courmayeur - Dolonne 1200 m. slm	15,5	7,2	9,0
Donnas - Clapey 341 m. slm	19,7	14,2	2,8
Etroubles - Chevière 1339 m. slm	13,4	6,3	3,2
Gressoney-Saint-Jean - Bieltschocke 1370 m. slm	13,9	4,8	5,0
La Thuile - Les Granges 1637 m. slm	11,7	6,3	2,8
Morgex - Capoluogo 938 m. slm	17,3	6,6	5,8
Nus - Saint-Barthélemy - Osservatorio 1675 m. slm	12,1	8,3	2,4
Rhêmes-Notre-Dame - Chaudanne 1794 m. slm	11,3	2,7	2,8
Saint-Christophe - Aeroporto 545 m. slm	20,5	8,4	1,0
Saint-Vincent - Terme 626 m. slm	19,3	9,6	4,4
Valgrisenche - Menthiu 1859 m. slm	11,4	6,9	2,4
Valsavarenche - Pont 1951 m. slm	10,0	3,2	3,4
Valtournenche - Breuil Cervinia 1998 m. slm	10,5	3,3	4,8
Verrès - Capoluogo 375 m. slm	19,3	11,8	3,0
Villeneuve - S.R. Saint-Nicolas 839 m. slm	19,7	10,1	2,4

(I dati riportati sono pubblicati con procedura automatica, non risultano pertanto validati)