
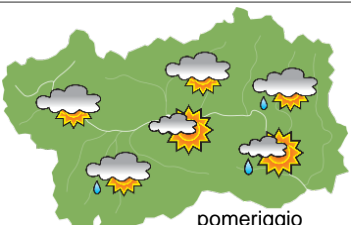

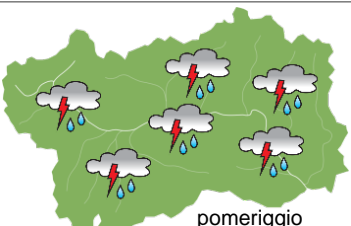
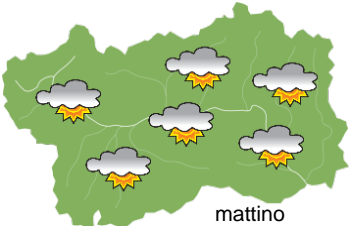
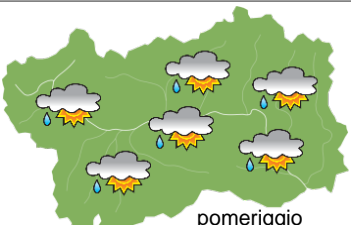






SITUAZIONE SINOTTICA

Il contrasto tra il campo anticiclonico presente sull'Italia settentrionale e la saccatura in discesa dall'Islanda determina condizioni variabili sulla Valle d'Aosta, con alte temperature, elevata umidità e instabilità che porteranno rovesci pomeridiani, anche temporaleschi per i prossimi due giorni. In seguito potremmo risentire di correnti atlantiche umide con precipitazioni generalmente deboli fino a lunedì.

mercoledì 3 agosto 2022		attendibilità: ★★☆☆
 mattino	<p>Sereno o poco nuvoloso fino a metà giornata. In seguito aumento graduale della nuvolosità, con addensamenti presso i rilievi. Possibilità di rovesci sparsi, localmente a carattere di debole temporale, più probabili da metà pomeriggio e presso la dorsale S ed E, con esaurimento dei fenomeni a fine serata.</p> <p>Venti: 3000 m deboli da W-NW, in attenuazione e variabili dalla sera; brezze nelle valli, a tratti intense nella valle centrale.</p> <p>Temperature: in lieve aumento nelle valli.</p> <p>Zero termico: 4300 » 4700 m; T 1500: 12 » 25 °C; T 3000: 6 » 12 °C (valori nella libera atmosfera).</p> <p>Pressione: stazionaria.</p>	
 pomeriggio	<p>Temperature: <i>montagna (max)</i> ◀▶</p> <p>Temperature: <i>valli (max)</i> ▲▶</p>	<p>Segnalazioni: caldo nel fondovalle centrale.</p>

giovedì 4 agosto 2022		attendibilità: ★★☆☆
 mattino	<p>Sereno o poco nuvoloso al mattino. Dal primo pomeriggio incremento della nuvolosità a partire dai settori occidentali fino a cielo nuvoloso su tutto il territorio. Rovesci sparsi anche temporaleschi e localmente intensi, con possibilità di grandine. Dalla sera attenuazione dei fenomeni.</p> <p>Venti: 3000 m deboli da W, in rotazione da NW al pomeriggio; brezze al mattino nelle valli, poi moderati da NW.</p> <p>Temperature: minime in aumento, massime pressoché stazionarie.</p> <p>Zero termico: 4200 » 4500 m; T 1500: 16 » 23 °C; T 3000: 8 » 11 °C (valori nella libera atmosfera).</p> <p>Pressione: stazionaria.</p>	
 pomeriggio	<p>Temperature: <i>montagna (min max)</i> ▲▶</p> <p>Temperature: <i>valli (min max)</i> ▲▶</p>	<p>Segnalazioni: caldo nel fondovalle centrale; temporali.</p>

venerdì 5 agosto 2022		attendibilità: ★★☆☆
 mattino	<p>Cielo parzialmente nuvoloso per l'intera giornata con precipitazioni generalmente deboli e sparse.</p> <p>Venti: 3000 m inizialmente deboli da S, in rotazione da NW-N; deboli da NW nelle valli, in intensificazione la sera.</p> <p>Temperature: minime in lieve aumento, massime pressoché stazionarie.</p> <p>Zero termico: 4200 » 4500 m (valori nella libera atmosfera).</p> <p>Pressione: in lieve calo.</p>	
 pomeriggio	<p>Temperature: <i>montagna (min max)</i> ▲▶</p> <p>Temperature: <i>valli (min max)</i> ▲▶</p>	

tendenza successiva				attendibilità: ★★☆☆
 sab 6 ago	 dom 7 ago	 lun 8 ago	 mar 9 ago	<p>Sabato mattina nubi alte in transito, nel pomeriggio irregolarmente nuvoloso con possibili rovesci sparsi. Domenica abbastanza nuvoloso con deboli precipitazioni associate. Lunedì irregolarmente nuvoloso, martedì prevalentemente soleggiato.</p>

03/08/2022	Temperatura Max di ieri (ore 12-18) °C	Temperatura Min di oggi (ore 00-08) °C	Precipitazioni ultime 24 ore (ore 08-08) mm
Aosta - Piazza Plouves 580 m. slm	31,5	18,1	-
Ayas - Champoluc 1566 m. slm	22,2	9,5	0,0
Champorcher - Petit-Mont-Blanc 1640 m. slm	20,0	14,0	0,0
Cogne - Gimillan 1785 m. slm	24,0	10,5	0,0
Courmayeur - Dolonne 1200 m. slm	28,9	14,0	0,0
Donnas - Clapey 341 m. slm	30,4	18,4	0,0
Etroubles - Chevière 1339 m. slm	26,2	13,2	0,0
Gressoney-Saint-Jean - Bieltschocke 1370 m. slm	23,5	11,4	0,0
La Thuile - Les Granges 1637 m. slm	25,7	12,0	0,0
Morgex - Capoluogo 938 m. slm	30,1	14,7	0,0
Nus - Saint-Barthélemy - Osservatorio 1675 m. slm	23,5	13,4	0,0
Rhêmes-Notre-Dame - Chaudanne 1794 m. slm	23,6	9,2	0,0
Saint-Christophe - Aeroporto 545 m. slm	33,2	17,9	0,0
Saint-Vincent - Terme 626 m. slm	32,8	18,0	0,0
Valgrisenche - Menthiu 1859 m. slm	23,7	12,0	0,0
Valsavarenche - Pont 1951 m. slm	22,6	9,7	0,0
Valtournenche - Breuil Cervinia 1998 m. slm	21,0	9,3	0,0
Verrès - Capoluogo 375 m. slm	31,9	18,0	0,0
Villeneuve - S.R. Saint-Nicolas 839 m. slm	31,9	19,0	0,0

(I dati riportati sono pubblicati con procedura automatica, non risultano pertanto validati)