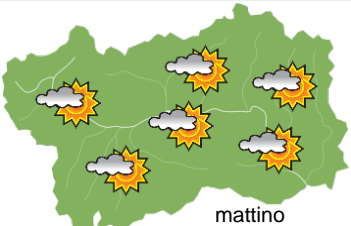
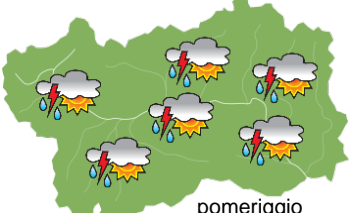
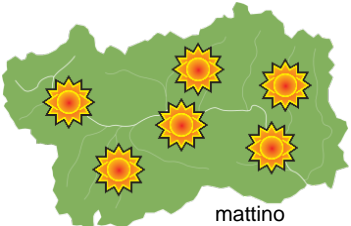
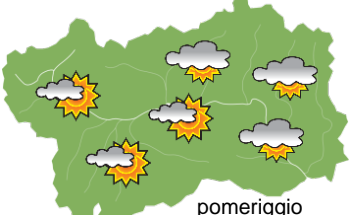
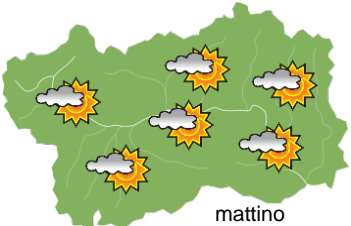
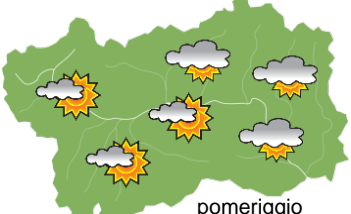






## SITUAZIONE SINOTTICA

Una circolazione depressionaria in quota determina oggi tempo instabile in Valle d'Aosta, mentre da domani un campo anticiclonico sull'Europa centrale porterà tempo abbastanza soleggiato, con instabilità a tratti da mercoledì per infiltrazioni di aria fredda in quota.

 <p>mattino</p>	<b>domenica 7 agosto 2022</b>		attendibilità: ★★☆☆
	<p>Abbastanza soleggiato, con qualche annuvolamento; nubi in aumento dal pomeriggio, con temporali sparsi.  <b>Venti:</b> 3000 m deboli nord-occidentali; brezze nelle valli.  <b>Temperature:</b> in lieve calo.            Zero termico: 4000 » 4200 m; T 1500: 12 » 23 °C; T 3000: 5 » 9 °C (valori nella libera atmosfera).  <b>Pressione:</b> stazionaria.</p>		
 <p>pomeriggio</p>	Temperature: <i>montagna (max)</i>	▼	<b>Segnalazioni:</b> temporali.
	Temperature: <i>valli (max)</i>	▼	

 <p>mattino</p>	<b>lunedì 8 agosto 2022</b>		attendibilità: ★★☆☆
	<p>Soleggiato, con annuvolamenti e isolati rovesci sui rilievi dal pomeriggio.  <b>Venti:</b> 3000 m deboli settentrionali; brezze nelle valli.  <b>Temperature:</b> minime in lieve calo, massime in lieve aumento.            Zero termico: 3900 » 4300 m; T 1500: 11 » 24 °C; T 3000: 4 » 10 °C (valori nella libera atmosfera).  <b>Pressione:</b> in lieve aumento.</p>		
 <p>pomeriggio</p>	Temperature: <i>montagna (min max)</i>	▼ ▲	<b>Segnalazioni:</b> nulla da segnalare.
	Temperature: <i>valli (min max)</i>	▼ ▲	

 <p>mattino</p>	<b>martedì 9 agosto 2022</b>		attendibilità: ★★☆☆
	<p>Abbastanza soleggiato, con annuvolamenti e isolati rovesci sui rilievi dal pomeriggio.  <b>Venti:</b> 3000 m deboli settentrionali; brezze nelle valli.  <b>Temperature:</b> in lieve aumento.            Zero termico: 4000 » 4400 m (valori nella libera atmosfera).  <b>Pressione:</b> in lieve aumento.</p>		
 <p>pomeriggio</p>	Temperature: <i>montagna (min max)</i>	▲ ▲	
	Temperature: <i>valli (min max)</i>	▲ ▲	

<b>tendenza successiva</b>				attendibilità: ★★☆☆
<p>Qualche rovescio, più probabile tra mercoledì sera e giovedì mattina, alternato ad ampie schiarite, fino a sabato.</p>				
 <p>mer 10 ago</p>	 <p>gio 11 ago</p>	 <p>ven 12 ago</p>	 <p>sab 13 ago</p>	

<b>07/08/2022</b>	<b>Temperatura Max di ieri (ore 12-18) °C</b>	<b>Temperatura Min di oggi (ore 00-08) °C</b>	<b>Precipitazioni ultime 24 ore (ore 08-08) mm</b>
Aosta - Piazza Plouves 580 m. slm	34.1	18.9	-
Ayas - Champoluc 1566 m. slm	24.4	10.7	1.0
Champorcher - Petit-Mont-Blanc 1640 m. slm	25.3	12.7	0.2
Cogne - Gimillan 1785 m. slm	23.9	10.1	0.0
Courmayeur - Dolonne 1200 m. slm	28.5	15.3	0.0
Donnas - Clapey 341 m. slm	33.7	18.6	17.0
Etroubles - Chevière 1339 m. slm	25.3	13.9	0.0
Gressoney-Saint-Jean - Bieltschocke 1370 m. slm	26.4	12.6	2.6
La Thuile - Les Granges 1637 m. slm	23.4	12.1	0.0
Morgex - Capoluogo 938 m. slm	31.2	15.6	0.0
Nus - Saint-Barthélemy - Osservatorio 1675 m. slm	23.7	13.3	4.6
Rhêmes-Notre-Dame - Chaudanne 1794 m. slm	23.0	9.5	0.2
Saint-Christophe - Aeroporto 545 m. slm	35.2	19.1	0.0
Saint-Vincent - Terme 626 m. slm	38.7	19.3	0.0
Valgrisenche - Menthieu 1859 m. slm	22.3	11.5	0.0
Valsavarenche - Pont 1951 m. slm	21.2	9.9	2.4
Valtournenche - Breuil Cervinia 1998 m. slm	21.9	10.0	0.2
Verrès - Capoluogo 375 m. slm	35.7	19.3	2.8
Villeneuve - S.R. Saint-Nicolas 839 m. slm	34.2	18.3	0.0

*(I dati riportati sono pubblicati con procedura automatica, non risultano pertanto validati)*