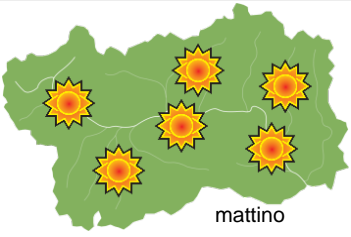
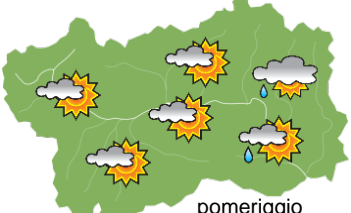
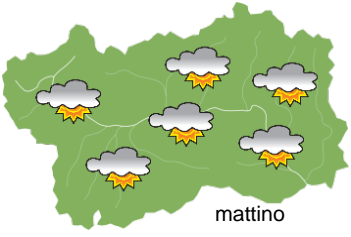
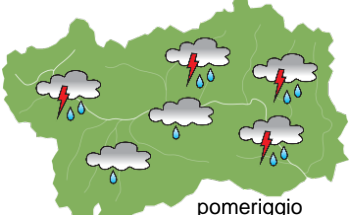
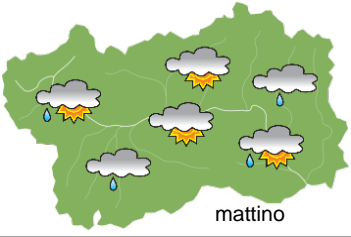



SITUAZIONE SINOTTICA

La circolazione a grande scala è caratterizzata dal lento movimento verso Est di una vasta area ciclonica oggi presente al largo delle coste della Normandia. Il suo movimento determina da stasera l'aumento dell'instabilità sulla nostra regione, con rovesci e temporali specie tra mercoledì pomeriggio e giovedì quanto il ciclone transiterà sulla Valle d'Aosta. Da venerdì rapido miglioramento del tempo con temperature in nuovo aumento da domenica.

martedì 16 agosto 2022		attendibilità: ★★☆☆				
 <p style="text-align: center;">mattino</p>	<p>Al mattino cielo ovunque sereno. Da fine mattina cumuli in formazione in montagna, soprattutto sulle dorsali al confine col Piemonte, e da metà pomeriggio circa cielo da poco ad irregolarmente nuvoloso nelle vallate, da irregolarmente nuvoloso a localmente nuvoloso in montagna; rovesci sparsi da fine pomeriggio possibili ovunque, più probabili sul settore alpino SE dove proseguiranno per parte della nottata, anche a carattere temporalesco.</p> <p>Venti: 3000 m deboli da S. Brezze nelle valli, moderate e a tratti forti nel pomeriggio nella valle centrale.</p> <p>Temperature: in aumento. Zero termico: 3500 » 4300 m; T 1500: 11 » 21 °C; T 3000: 4 » 9 °C (valori nella libera atmosfera).</p> <p>Pressione: in lieve aumento.</p>					
	 <p style="text-align: center;">pomeriggio</p>	<table border="1"> <tr> <td>Temperature: <i>montagna (max)</i></td> <td>▲</td> <td rowspan="2">Segnalazioni: rovesci a carattere temporalesco da fine pomeriggio sul settore SE.</td> </tr> <tr> <td>Temperature: <i>valli (max)</i></td> <td>▲</td> </tr> </table>	Temperature: <i>montagna (max)</i>	▲	Segnalazioni: rovesci a carattere temporalesco da fine pomeriggio sul settore SE.	Temperature: <i>valli (max)</i>
Temperature: <i>montagna (max)</i>	▲	Segnalazioni: rovesci a carattere temporalesco da fine pomeriggio sul settore SE.				
Temperature: <i>valli (max)</i>	▲					

mercoledì 17 agosto 2022		attendibilità: ★★☆☆				
 <p style="text-align: center;">mattino</p>	<p>Al mattino cielo generalmente nuvoloso con qualche irregolare schiarita nelle valli a metà mattina; probabilmente asciutto od al più un rovescio a SE. Da fine mattina nubi in aumento e nel pomeriggio molto nuvoloso ovunque; da metà pomeriggio rovesci dapprima sparsi, poi diffusi, anche a carattere temporalesco di moderata intensità, localmente forti sulle dorsali al confine col Piemonte, con raffiche di vento e grandine.</p> <p>Venti: 3000 m moderati da S, forti in serata sul settore S-E. Brezze nelle valli, da moderate a forti nel pomeriggio nella valle centrale.</p> <p>Temperature: in montagna in calo. Nelle valli minime in lieve aumento, massime in calo. Zero termico: 3700 / 4000 m; T 1500: 11 » 18 °C; T 3000: 3 / 5 °C (valori nella libera atmosfera).</p> <p>Pressione: in calo.</p>					
	 <p style="text-align: center;">pomeriggio</p>	<table border="1"> <tr> <td>Temperature: <i>montagna (min max)</i></td> <td>▼</td> <td rowspan="2">Segnalazioni: dal pomeriggio rovesci e temporali sparsi di moderata intensità.</td> </tr> <tr> <td>Temperature: <i>valli (min max)</i></td> <td>▲</td> </tr> </table>	Temperature: <i>montagna (min max)</i>	▼	Segnalazioni: dal pomeriggio rovesci e temporali sparsi di moderata intensità.	Temperature: <i>valli (min max)</i>
Temperature: <i>montagna (min max)</i>	▼	Segnalazioni: dal pomeriggio rovesci e temporali sparsi di moderata intensità.				
Temperature: <i>valli (min max)</i>	▲					

giovedì 18 agosto 2022		attendibilità: ★★☆☆					
 <p style="text-align: center;">mattino</p>	<p>Giornata perturbata. Cielo molto nuvoloso con qualche occasionale schiarita nelle ore centrali. Sino al mattino rovesci sparsi; poi probabilmente asciutto. Da fine mattina nuovamente rovesci sparsi, temporaleschi da metà pomeriggio.</p> <p>Venti: 3000 m da moderati a deboli da S, in rotazione da N in serata. Brezze nelle valli sino al primo pomeriggio, poi da W-NW deboli, moderati sulle testate vallive settentrionali ed occidentali.</p> <p>Temperature: in calo. Zero termico: 3400 / 3600 m (valori nella libera atmosfera).</p> <p>Pressione: in aumento.</p>						
	 <p style="text-align: center;">pomeriggio</p>	<table border="1"> <tr> <td>Temperature: <i>montagna (min max)</i></td> <td>▼</td> <td>▼</td> </tr> <tr> <td>Temperature: <i>valli (min max)</i></td> <td>▼</td> <td>▼</td> </tr> </table>	Temperature: <i>montagna (min max)</i>	▼	▼	Temperature: <i>valli (min max)</i>	▼
Temperature: <i>montagna (min max)</i>	▼	▼					
Temperature: <i>valli (min max)</i>	▼	▼					

tendenza successiva				attendibilità: ★★☆☆
 <p style="text-align: center;">ven 19 ago</p>	 <p style="text-align: center;">sab 20 ago</p>	 <p style="text-align: center;">dom 21 ago</p>	 <p style="text-align: center;">lun 22 ago</p>	<p>Venerdì tempo in netto miglioramento; ancora variabile la mattina con residui rovesci sulla dorsale alpina N, pomeriggio asciutto ed abbastanza soleggiato. Sabato soleggiato. Domenica cielo velato, asciutto. Lunedì ben soleggiato, temperature in aumento.</p>

16/08/2022	Temperatura Max di ieri (ore 12-18) °C	Temperatura Min di oggi (ore 00-08) °C	Precipitazioni ultime 24 ore (ore 08-08) mm
Aosta - Piazza Plouves 580 m. slm	28,4	14,6	-
Ayas - Champoluc 1566 m. slm	19,7	6,2	0,0
Champorcher - Petit-Mont-Blanc 1640 m. slm	19,1	12,1	0,0
Cogne - Gimillan 1785 m. slm	20,1	8,1	0,0
Courmayeur - Dolonne 1200 m. slm	23,7	10,8	0,0
Donnas - Clapey 341 m. slm	28,1	17,7	0,0
Etroubles - Chevière 1339 m. slm	22,6	10,3	0,0
Gressoney-Saint-Jean - Bieltschocke 1370 m. slm	21,0	8,1	0,0
La Thuile - Les Granges 1637 m. slm	19,6	9,3	0,0
Morgex - Capoluogo 938 m. slm	26,9	11,9	0,0
Nus - Saint-Barthélemy - Osservatorio 1675 m. slm	20,3	11,3	0,0
Rhêmes-Notre-Dame - Chaudanne 1794 m. slm	19,5	6,4	0,0
Saint-Christophe - Aeroporto 545 m. slm	29,6	13,8	0,0
Saint-Vincent - Terme 626 m. slm	29,0	15,2	0,0
Valgrisenche - Menthieu 1859 m. slm	19,1	9,5	0,0
Valsavarenche - Pont 1951 m. slm	17,6	7,1	0,0
Valtournenche - Breuil Cervinia 1998 m. slm	17,8	6,6	0,0
Verrès - Capoluogo 375 m. slm	29,0	15,5	0,2
Villeneuve - S.R. Saint-Nicolas 839 m. slm	28,9	15,7	0,0

(I dati riportati sono pubblicati con procedura automatica, non risultano pertanto validati)