
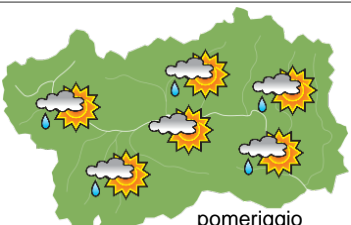


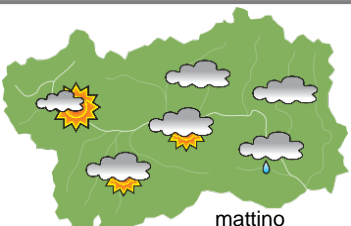
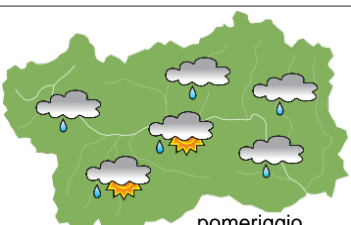






SITUAZIONE SINOTTICA

In un flusso zonale si inseriscono deboli onde depressionarie, in grado d'instabilizzare l'atmosfera. Oggi una piccola sacca di aria fredda in quota aiuta la convezione, domani si delinea più stabile e soleggiato. Martedì un debole fronte perturbato porta rovesci sparsi dal pomeriggio; le giornate di mercoledì e giovedì sono ancora all'insegna dell'instabilità per l'avvicinamento di una saccatura atlantica su tutto il Nord europeo; non è ancora definita la giornata di venerdì, sembra un graduale peggioramento verso un sabato perturbato per una profonda saccatura al largo dell'Irlanda che convoglia un fronte caldo. Le temperature aumentano, ma giovedì e venerdì l'afflusso freddo in quota determina un sensibile raffreddamento.

domenica 28 agosto 2022		attendibilità: ★★☆☆
 <p style="text-align: center;">mattino</p>	<p>Cumuli in formazione sui rilievi, soprattutto nella prima parte del pomeriggio, con rovesci tendenzialmente sparsi, soprattutto sui rilievi di tutti i confini, fino a qualche locale temporale intenso.</p> <p>Venti: 3000 m deboli occidentali, in rotazione da NW e rinforzo fino a localmente moderati; brezze intense nelle valli, raffiche nei temporali.</p> <p>Temperature: in lieve rialzo.</p> <p>Zero termico: 3500 » 4200 m; T 1500: 11 » 22 °C; T 3000: 5 » 9 °C (valori nella libera atmosfera).</p> <p>Pressione: in rialzo.</p>	
	 <p style="text-align: center;">pomeriggio</p>	<p>Temperature: <i>montagna (max)</i> ▲</p> <p>Temperature: <i>valli (max)</i> ▲</p>

lunedì 29 agosto 2022		attendibilità: ★★☆☆
 <p style="text-align: center;">mattino</p>	<p>Giornata soleggiata con qualche foschia al mattino nei fondovalle. Qualche cumulo pomeridiano sui rilievi, in particolare al confine piemontese.</p> <p>Venti: 3000 m deboli occidentali, in rinforzo; brezze anche intense nelle valli.</p> <p>Temperature: in lieve rialzo, tranne le minime in quota.</p> <p>Zero termico: 3500 » 4300 m; T 1500: 12 » 23 °C; T 3000: 5 » 10 °C (valori nella libera atmosfera).</p> <p>Pressione: in lieve rialzo.</p>	
	 <p style="text-align: center;">pomeriggio</p>	<p>Temperature: <i>montagna (min max)</i> ◀▶ ▲</p> <p>Temperature: <i>valli (min max)</i> ▲ ▲</p>

martedì 30 agosto 2022		attendibilità: ★★☆☆
 <p style="text-align: center;">mattino</p>	<p>Da cielo abbastanza soleggiato a nuvoloso nel corso delle ore, con primi rovesci sparsi sul SE a fine mattinata circa, successivamente in diffusione a tutta la regione nel corso delle ore, e generalmente di debole intensità. Non si esclude qualche locale temporale.</p> <p>Venti: 3000 m deboli dai quadranti occidentali, in rotazione da NW e rinforzo fino a moderati; deboli da SE nelle valli, poi foehn dal tardo pomeriggio/sera.</p> <p>Temperature: minime in rialzo e massime in calo.</p> <p>Zero termico: 4300 » 3800 m (valori nella libera atmosfera).</p> <p>Pressione: pressoché stazionaria, poi in calo.</p>	
	 <p style="text-align: center;">pomeriggio</p>	<p>Temperature: <i>montagna (min max)</i> ▲ ▼</p> <p>Temperature: <i>valli (min max)</i> ▲ ▼</p>

tendenza successiva				attendibilità: ★★☆☆
 <p style="text-align: center;">mer 31 ago</p>	 <p style="text-align: center;">gio 1 set</p>	 <p style="text-align: center;">ven 2 set</p>	 <p style="text-align: center;">sab 3 set</p>	<p>Miglioramento del tempo mercoledì con isolati rovesci pomeridiani; parzialmente soleggiato giovedì, con rovesci e temperature in calo; venerdì nuove deboli precipitazioni dal pomeriggio; sabato debolmente perturbato.</p>

28/08/2022	Temperatura Max di ieri (ore 12-18) °C	Temperatura Min di oggi (ore 00-08) °C	Precipitazioni ultime 24 ore (ore 08-08) mm
Aosta - Piazza Plouves 580 m. slm	30,1	17,6	-
Ayas - Champoluc 1566 m. slm	19,9	8,8	0,6
Champorcher - Petit-Mont-Blanc 1640 m. slm	18,5	12,2	0,0
Cogne - Gimillan 1785 m. slm	22,3	9,6	0,0
Courmayeur - Dolonne 1200 m. slm	26,7	13,0	0,0
Donnas - Clapey 341 m. slm	28,6	17,7	0,0
Etroubles - Chevière 1339 m. slm	22,9	11,2	0,0
Gressoney-Saint-Jean - Bieltschocke 1370 m. slm	21,5	10,4	2,8
La Thuile - Les Granges 1637 m. slm	21,9	10,7	0,0
Morgex - Capoluogo 938 m. slm	28,1	15,0	0,0
Nus - Saint-Barthélemy - Osservatorio 1675 m. slm	20,1	12,1	1,4
Rhêmes-Notre-Dame - Chaudanne 1794 m. slm	19,6	9,0	0,2
Saint-Christophe - Aeroporto 545 m. slm	-	17,8	-
Saint-Vincent - Terme 626 m. slm	29,8	18,2	0,0
Valgrisenche - Menthieu 1859 m. slm	19,6	10,4	0,0
Valsavarenche - Pont 1951 m. slm	18,0	8,8	0,0
Valtournenche - Breuil Cervinia 1998 m. slm	17,3	7,9	0,2
Verrès - Capoluogo 375 m. slm	29,2	18,0	0,0
Villeneuve - S.R. Saint-Nicolas 839 m. slm	30,1	17,8	0,0

(I dati riportati sono pubblicati con procedura automatica, non risultano pertanto validati)