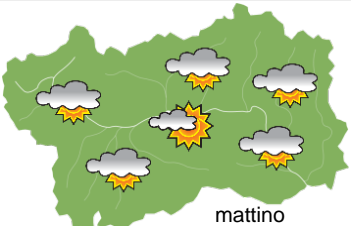
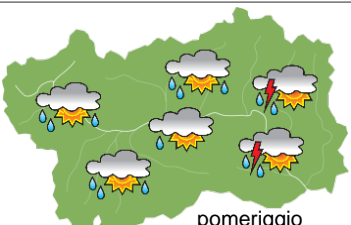
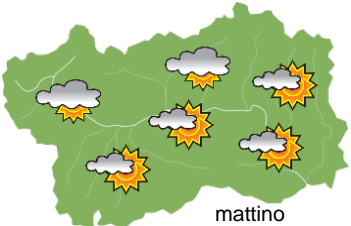
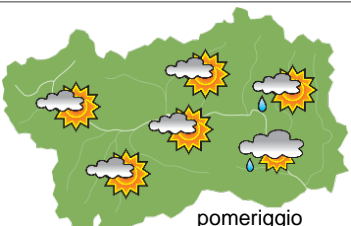

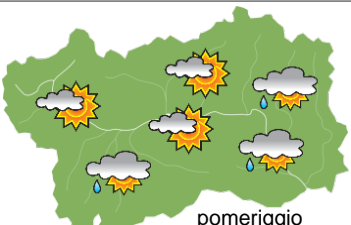




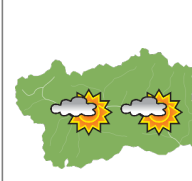
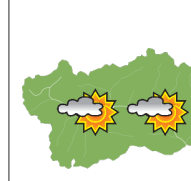
## SITUAZIONE SINOTTICA

Deboli correnti occidentali trasportano masse d'aria più fresche ed instabili verso la nostra regione. Da sabato l'intensificazione di queste correnti permette il transito di una depressione più strutturata tra il pomeriggio di sabato e la mattina di domenica. Il tempo sulla nostra regione sarà variabile, con rovesci pomeridiani, talvolta come temporali, soprattutto in montagna.

martedì 30 agosto 2022		attendibilità: ★★☆☆
 <p>mattino</p>	<p>Graduale aumento delle nuvolosità da fine mattina a partire dai settori occidentali, fino a cielo irregolarmente nuvoloso o molto nuvoloso, specie in montagna. Dalle ore centrali saranno possibili primi deboli rovesci sparsi. Da metà pomeriggio rovesci diffusi, talvolta anche moderati e a carattere temporalesco, principalmente concentrati sulle dorsali di confine e in bassa valle.</p> <p><b>Venti:</b> 3000 m deboli variabili fino alle ore centrali, deboli o moderati da W dal pomeriggio; brezze nelle valli, moderate nella valle centrale al pomeriggio.</p> <p><b>Temperature:</b> massime in calo. Zero termico: 3700 » 4000 m; T 1500: 13 » 19 °C; T 3000: 5 » 7 °C (valori nella libera atmosfera).</p> <p><b>Pressione:</b> in calo.</p>	
 <p>pomeriggio</p>	<p>Temperature: <i>montagna (max)</i> ▼</p> <p>Temperature: <i>valli (max)</i> ▼</p>	<p><b>Segnalazioni:</b> rovesci o locali temporali.</p>

mercoledì 31 agosto 2022		attendibilità: ★★☆☆
 <p>mattino</p>	<p>Al primo mattino irregolarmente nuvoloso con qualche addensamento sulla dorsale settentrionale con successiva attenuazione della nuvolosità fino a cielo poco nuvoloso. Nel pomeriggio sviluppo di cumuli e nubi medie con qualche possibile debole rovescio sparso, in particolare a SE.</p> <p><b>Venti:</b> 3000 m moderati da NW al mattino, in indebolimento; nelle valli deboli da NW al mattino poi brezze, a tratti moderate o forti nella valle centrale, sulle testate vallive N e W moderati da NW, in indebolimento.</p> <p><b>Temperature:</b> minime in calo in montagna, massime nelle valli in aumento. Zero termico: 3500 » 4000 m; T 1500: 14 » 21 °C; T 3000: 3 » 6 °C (valori nella libera atmosfera).</p> <p><b>Pressione:</b> in lieve calo.</p>	
 <p>pomeriggio</p>	<p>Temperature: <i>montagna (min max)</i> ▼ ◀</p> <p>Temperature: <i>valli (min max)</i> ◀ ▲</p>	<p><b>Segnalazioni:</b> nulla da segnalare.</p>

giovedì 1 settembre 2022		attendibilità: ★★☆☆
 <p>mattino</p>	<p>Al mattino cielo poco nuvoloso per passaggio di nubi alte e sottili, a tratti più spesse. Da fine mattina cumuli in aumento in montagna, specie a S ed E, fino a cielo da irregolarmente nuvoloso a nuvoloso con qualche rovescio sparso, più probabile su settori orientali e dorsale S da metà pomeriggio e in esaurimento la sera.</p> <p><b>Venti:</b> 3000 m deboli o temporaneamente moderati da NW; brezze nelle valli.</p> <p><b>Temperature:</b> in lieve calo nelle valli, stazionarie in montagna Zero termico: 3400 » 3700 m (valori nella libera atmosfera).</p> <p><b>Pressione:</b> pressoché stazionaria.</p>	
 <p>pomeriggio</p>	<p>Temperature: <i>montagna (min max)</i> ◀ ◀</p> <p>Temperature: <i>valli (min max)</i> ◀ ◀</p>	

tendenza successiva				attendibilità: ★★☆☆
 <p>ven 2 set</p>	 <p>sab 3 set</p>	 <p>dom 4 set</p>	 <p>lun 5 set</p>	<p>Attendibilità previsionale scarsa. Venerdì e sabato abbastanza nuvoloso per nuvolosità alta e stratificata al mattino, con incremento della nuvolosità al pomeriggio e rovesci diffusi. Domenica e lunedì più stabile, con nuvolosità meno persistente e minor probabilità di rovesci pomeridiani.</p>

<b>30/08/2022</b>	<b>Temperatura Max di ieri (ore 12-18) °C</b>	<b>Temperatura Min di oggi (ore 00-08) °C</b>	<b>Precipitazioni ultime 24 ore (ore 08-08) mm</b>
Aosta - Piazza Plouves 580 m. slm	30,5	17,1	-
Ayas - Champoluc 1566 m. slm	22,0	9,1	0,0
Champorcher - Petit-Mont-Blanc 1640 m. slm	18,8	13,4	0,0
Cogne - Gimillan 1785 m. slm	22,6	9,7	0,0
Courmayeur - Dolonne 1200 m. slm	27,9	12,2	0,0
Donnas - Clapey 341 m. slm	28,7	20,1	0,8
Etroubles - Chevière 1339 m. slm	25,4	11,7	0,0
Gressoney-Saint-Jean - Bieltschocke 1370 m. slm	22,3	10,7	0,0
La Thuile - Les Granges 1637 m. slm	23,0	11,0	0,0
Morgex - Capoluogo 938 m. slm	30,4	11,5	0,0
Nus - Saint-Barthélemy - Osservatorio 1675 m. slm	22,0	12,9	0,0
Rhêmes-Notre-Dame - Chaudanne 1794 m. slm	22,0	7,7	0,0
Saint-Christophe - Aeroporto 545 m. slm	31,3	16,8	0,0
Saint-Vincent - Terme 626 m. slm	31,2	17,5	0,0
Valgrisenche - Menthieu 1859 m. slm	21,9	11,2	0,0
Valsavarenche - Pont 1951 m. slm	20,2	8,8	0,0
Valtournenche - Breuil Cervinia 1998 m. slm	19,7	7,8	0,2
Verrès - Capoluogo 375 m. slm	29,2	18,8	0,0
Villeneuve - S.R. Saint-Nicolas 839 m. slm	31,2	18,1	0,0

*(I dati riportati sono pubblicati con procedura automatica, non risultano pertanto validati)*