


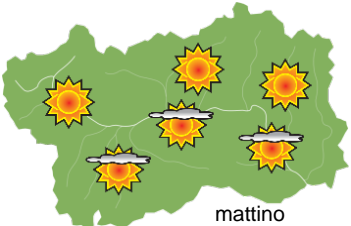
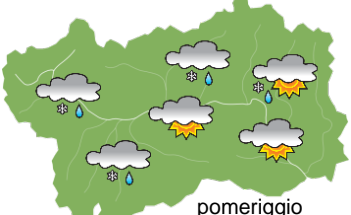


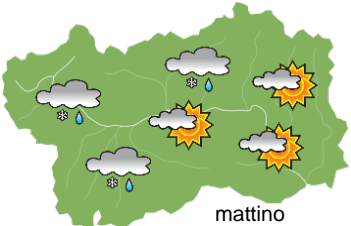
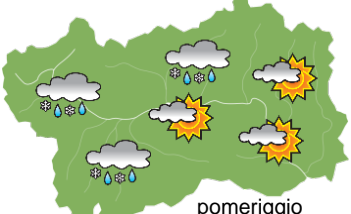










SITUAZIONE SINOTTICA

In un contesto di pressione piuttosto livellata, la nostra regione è interessata da tempo stabile e prevalentemente soleggiato fino a domattina, quando l'avvicinamento di un minimo attualmente centrato sullo stretto di Gibilterra favorirà un incremento dell'umidità associato a precipitazioni, anche intense sulla dorsale occidentale, e venti sostenuti da ovest.

martedì 5 aprile 2022		attendibilità: ★★☆☆
 mattino	Cielo sereno con l'eccezione di qualche isolato cumulo nel pomeriggio. Venti: 3000 m deboli settentrionali, localmente in rotazione da ovest e in attenuazione dal tardo pomeriggio; brezze nella valle centrale e in bassa valle, episodi di foehn nelle valli di NW. Temperature: in aumento nelle valli. Zero termico: 2100 » 2800 m; T 1500: -3 » 12 °C; T 3000: -6 » -2 °C (valori nella libera atmosfera). Pressione: in lieve calo.	
 pomeriggio	Temperature: <i>montagna (max)</i>	Segnalazioni: nulla da segnalare.
	Temperature: <i>valli (max)</i>	

mercoledì 6 aprile 2022		attendibilità: ★★☆☆
 mattino	Sereno al mattino con nuvolosità alta e spessa da Sud in aumento fino a cielo nuvoloso ovunque associato a qualche goccia possibile nel pomeriggio; addensamenti più spessi sulla dorsale con deboli precipitazioni intermittenti dalla sera, specie a NW, nevose a circa 1600 m in calo. Attenuazione delle nubi nella notte nella valle centrale. Venti: 3000 m deboli prevalentemente da SW, in rotazione da Ovest e rinforzo dal pomeriggio, fino a forti da W-NW dalla sera; calmi al mattino nelle valli, brezze anche moderate dal pomeriggio, in intensificazione in serata e rotazione da Ovest. Temperature: pressoché stazionarie in montagna, minime in aumento e massime in lieve calo nelle valli. Zero termico: 2000 » 2700 m; T 1500: 3 » 10 °C; T 3000: -5 » -3 °C (valori nella libera atmosfera). Pressione: stazionaria.	
 pomeriggio	Temperature: <i>montagna (min max)</i>	Segnalazioni: nulla da segnalare.
	Temperature: <i>valli (min max)</i>	 

giovedì 7 aprile 2022		attendibilità: ★★☆☆
 mattino	Cielo molto nuvoloso già dalle prime ore della giornata lungo la dorsale di confine estero, con nuvolosità in espansione a tutto il settore NW e associate per tutta la giornata a precipitazioni deboli, in intensificazione fino a moderate, con limite neve da 1200 m in aumento a 1700 m e in calo in serata. Prevalentemente sereno sul resto della regione. Venti: 3000 m molto forti nord-occidentali, in rotazione da Ovest nel pomeriggio e ulteriore intensificazione; episodi di foehn, anche rafficato dal pomeriggio, nelle valli. Temperature: in calo nei valori minimi in montagna, in lieve aumento nei valori massimi nelle valli a foehn. Zero termico: 1800 » 2500 m (valori nella libera atmosfera). Pressione: stazionaria.	
 pomeriggio	Temperature: <i>montagna (min max)</i>	 
	Temperature: <i>valli (min max)</i>	 

tendenza successiva				attendibilità: ★★☆☆
 ven 8 apr	 sab 9 apr	 dom 10 apr	 lun 11 apr	Venerdì cielo nuvoloso su tutta la regione e precipitazioni ancora moderate sul settore NW, in attenuazione a partire dalla mattinata di sabato. In seguito prevalentemente soleggiato con probabile incremento della nuvolosità martedì.

05/04/2022	Temperatura Max di ieri (ore 12-18) °C	Temperatura Min di oggi (ore 00-08) °C	Precipitazioni ultime 24 ore (ore 08-08) mm
Aosta - Piazza Plouves 580 m. slm	13,0	0,1	-
Ayas - Champoluc 1566 m. slm	3,2	-6,1	0,0
Champorcher - Petit-Mont-Blanc 1640 m. slm	1,8	-2,1	0,0
Cogne - Gimillan 1785 m. slm	6,8	-4,2	0,0
Courmayeur - Dolonne 1200 m. slm	8,4	-0,8	0,0
Donnas - Clapey 341 m. slm	11,3	5,1	0,0
Etroubles - Chevière 1339 m. slm	7,7	-1,9	0,0
Gressoney-Saint-Jean - Bieltschocke 1370 m. slm	2,6	-4,8	0,0
La Thuile - Les Granges 1637 m. slm	3,3	-1,3	0,0
Morgex - Capoluogo 938 m. slm	11,0	-1,2	0,0
Nus - Saint-Barthélemy - Osservatorio 1675 m. slm	3,2	-1,9	0,0
Rhêmes-Notre-Dame - Chaudanne 1794 m. slm	3,9	-5,5	0,0
Saint-Christophe - Aeroporto 545 m. slm	14,0	-0,6	0,0
Saint-Vincent - Terme 626 m. slm	15,1	1,0	0,0
Valgrisenche - Menthiu 1859 m. slm	2,6	-2,1	0,0
Valsavarenche - Pont 1951 m. slm	1,6	-5,8	0,0
Valtournenche - Breuil Cervinia 1998 m. slm	1,1	-6,1	0,0
Verrès - Capoluogo 375 m. slm	12,3	2,8	0,2
Villeneuve - S.R. Saint-Nicolas 839 m. slm	13,4	1,7	0,0

(I dati riportati sono pubblicati con procedura automatica, non risultano pertanto validati)