
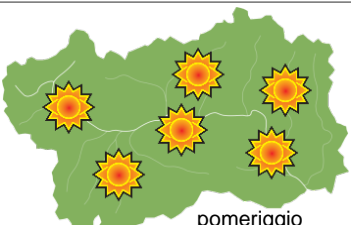
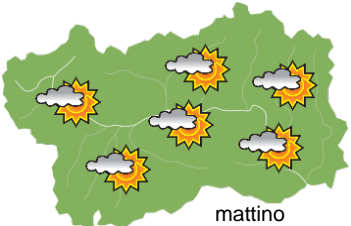

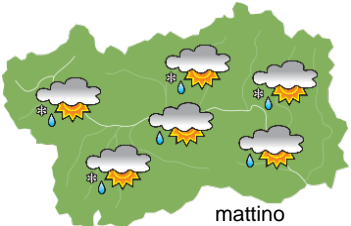
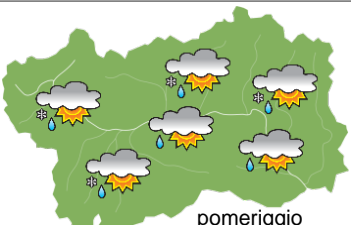






## SITUAZIONE SINOTTICA

Un promontorio anticiclonico determina tempo soleggiato oggi e domani in Valle d'Aosta, mentre da mercoledì la discesa di un'area depressionaria atlantica verso il Mediterraneo occidentale porterà annuvolamenti e qualche precipitazione probabilmente fino al week-end.

		<b>lunedì 18 aprile 2022</b>		attendibilità: ★★☆☆
 <p style="text-align: center;">mattino</p>	<p>Soleggiato. <b>Venti:</b> 3000 m moderati settentrionali; episodi di foehn nelle valli superiori. <b>Temperature:</b> in lieve calo. Zero termico: 1400 » 2800 m; T 1500: -1 » 12 °C; T 3000: -4 » -1 °C (valori nella libera atmosfera). <b>Pressione:</b> in calo.</p>			
	 <p style="text-align: center;">pomeriggio</p>	Temperature: <i>montagna (max)</i>	▼	<b>Segnalazioni:</b> nulla da segnalare.
Temperature: <i>valli (max)</i>		▼		

		<b>martedì 19 aprile 2022</b>		attendibilità: ★★☆☆
 <p style="text-align: center;">mattino</p>	<p>Abbastanza soleggiato, con qualche nuvola medio-alta. <b>Venti:</b> 3000 m moderati nord-occidentali; episodi di foehn nelle valli superiori. <b>Temperature:</b> in lieve aumento tranne le minime in montagna. Zero termico: 2200 » 3000 m; T 1500: 4 » 14 °C; T 3000: -5 » 0 °C (valori nella libera atmosfera). <b>Pressione:</b> in calo.</p>			
	 <p style="text-align: center;">pomeriggio</p>	Temperature: <i>montagna (min max)</i>	▼ ▲	<b>Segnalazioni:</b> nulla da segnalare.
Temperature: <i>valli (min max)</i>		▲ ▲		

		<b>mercoledì 20 aprile 2022</b>		attendibilità: ★★☆☆
 <p style="text-align: center;">mattino</p>	<p>Molto nuvoloso, con deboli precipitazioni sparse alternate a qualche schiarita, neve a 1600-2000 m. <b>Venti:</b> 3000 m deboli meridionali; brezze nelle valli. <b>Temperature:</b> in calo tranne le minime nelle valli. Zero termico: 2200 » 2400 m (valori nella libera atmosfera). <b>Pressione:</b> stazionaria.</p>			
	 <p style="text-align: center;">pomeriggio</p>	Temperature: <i>montagna (min max)</i>	▼ ▼	
Temperature: <i>valli (min max)</i>		◀ ▼		

				<b>tendenza successiva</b>	attendibilità: ★★☆☆
 <p style="text-align: center;">gio 21 apr</p>	 <p style="text-align: center;">ven 22 apr</p>	 <p style="text-align: center;">sab 23 apr</p>	 <p style="text-align: center;">dom 24 apr</p>	<p>Precipitazioni, con neve a 1500-2000 m, alternate a qualche schiarita, fino a domenica.</p>	

<b>18/04/2022</b>	<b>Temperatura Max di ieri (ore 12-18) °C</b>	<b>Temperatura Min di oggi (ore 00-08) °C</b>	<b>Precipitazioni ultime 24 ore (ore 08-08) mm</b>
Aosta - Piazza Plouves 580 m. slm	19.5	4.7	-
Ayas - Champoluc 1566 m. slm	12.9	-2.6	0.0
Champorcher - Petit-Mont-Blanc 1640 m. slm	8.2	-1.2	0.0
Cogne - Gimillan 1785 m. slm	13.2	-2.5	0.0
Courmayeur - Dolonne 1200 m. slm	17.5	1.9	0.0
Donnas - Clapey 341 m. slm	18.1	4.7	0.0
Etroubles - Chevière 1339 m. slm	15.4	-0.6	0.0
Gressoney-Saint-Jean - Bieltschocke 1370 m. slm	11.9	-1.0	0.0
La Thuile - Les Granges 1637 m. slm	13.4	-1.4	0.0
Morgex - Capoluogo 938 m. slm	19.6	2.3	0.0
Nus - Saint-Barthélemy - Osservatorio 1675 m. slm	11.8	-1.2	0.0
Rhêmes-Notre-Dame - Chaudanne 1794 m. slm	13.4	-2.8	0.0
Saint-Christophe - Aeroporto 545 m. slm	20.1	4.1	0.0
Saint-Vincent - Terme 626 m. slm	20.7	4.9	0.0
Valgrisenche - Menthieu 1859 m. slm	13.1	-1.7	0.0
Valsavarenche - Pont 1951 m. slm	12.0	-2.4	0.0
Valtournenche - Breuil Cervinia 1998 m. slm	10.3	-3.5	0.0
Verrès - Capoluogo 375 m. slm	18.9	4.8	0.0
Villeneuve - S.R. Saint-Nicolas 839 m. slm	20.0	4.9	0.0

*(I dati riportati sono pubblicati con procedura automatica, non risultano pertanto validati)*