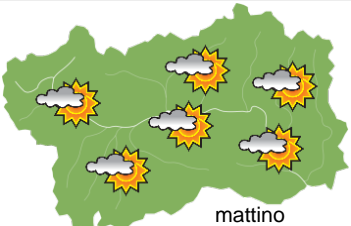
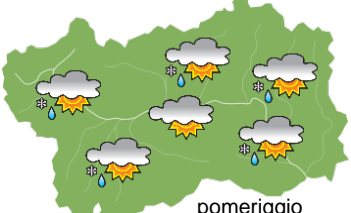
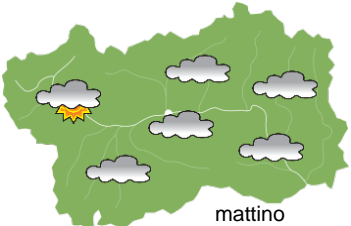
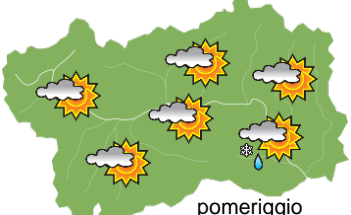
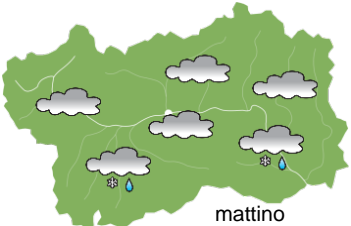
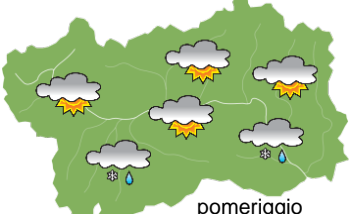






## SITUAZIONE SINOTTICA

Un'area depressionaria in avvicinamento dall'Atlantico porterà nei prossimi giorni tempo progressivamente più perturbato, con un graduale aumento della nuvolosità e precipitazioni che raggiungeranno i valori massimi nel pomeriggio di sabato, anche a causa del passaggio di un secondo centro di bassa pressione. Da martedì condizioni nuovamente anticicloniche interesseranno la nostra regione.

<b>mercoledì 20 aprile 2022</b>		attendibilità: ★★☆☆
 mattino	<p>Aumento della nuvolosità fino a cielo molto nuvoloso, con addensamenti più compatti sui rilievi, associati a qualche goccia o fiocco dal tardo pomeriggio. Limite neve intorno a 2200 m, in calo.</p> <p><b>Venti:</b> 3000 m deboli variabili; moderati da SE nelle valli, in locale rinforzo nelle ore centrali.</p> <p><b>Temperature:</b> in calo, più deciso nelle valli.</p> <p>Zero termico: 2000 » 2700 m; T 1500: 1 » 9 °C; T 3000: -6 » -2 °C (valori nella libera atmosfera).</p> <p><b>Pressione:</b> in rialzo.</p>	
 pomeriggio	<p>Temperature: <i>montagna (max)</i> ▼</p> <p>Temperature: <i>valli (max)</i> ▼</p>	<p><b>Segnalazioni:</b> nulla da segnalare.</p>

<b>giovedì 21 aprile 2022</b>		attendibilità: ★★☆☆
 mattino	<p>Cielo molto nuvoloso o coperto al mattino, con irregolari schiarite, anche ampie nella valle centrale dal pomeriggio. Qualche occasionale piovasco ai confini con il Piemonte, con limite neve tra 1600 e 1400 m.</p> <p><b>Venti:</b> 3000 m deboli da SE al mattino, poi moderati e in rotazione da E; moderati da SE nelle valli, fino a forti nel fondovalle centrale.</p> <p><b>Temperature:</b> in calo nei valori massimi.</p> <p>Zero termico: 1800 » 2500 m; T 1500: 1 » 7 °C; T 3000: -7 » -4 °C (valori nella libera atmosfera).</p> <p><b>Pressione:</b> in calo.</p>	
 pomeriggio	<p>Temperature: <i>montagna (min max)</i> ◀▶ ▼</p> <p>Temperature: <i>valli (min max)</i> ◀▶ ▼</p>	<p><b>Segnalazioni:</b> nulla da segnalare.</p>

<b>venerdì 22 aprile 2022</b>		attendibilità: ★★☆☆
 mattino	<p>Cielo molto nuvoloso al mattino, associato a deboli precipitazioni ai confini con il Piemonte. Attenuazione della nuvolosità durante le ore centrali della giornata, ancora accompagnata da qualche episodio sparso di debole precipitazione dal pomeriggio.</p> <p><b>Venti:</b> 3000 m calmi o deboli variabili; nelle valli calmi al mattino poi deboli brezze.</p> <p><b>Temperature:</b> in aumento.</p> <p>Zero termico: 2000 » 2800 m (valori nella libera atmosfera).</p> <p><b>Pressione:</b> in calo.</p>	
 pomeriggio	<p>Temperature: <i>montagna (min max)</i> ▲ ▲</p> <p>Temperature: <i>valli (min max)</i> ▲ ▲</p>	

<b>tendenza successiva</b>				attendibilità: ★★☆☆
 sab 23 apr	 dom 24 apr	 lun 25 apr	 mar 26 apr	<p>Sabato molto nuvoloso con precipitazioni, anche moderate sul settore SE nel pomeriggio. Domenica molto nuvoloso al mattino con precipitazioni diffuse, in esaurimento nel pomeriggio. Lunedì ancora nuvoloso con deboli precipitazioni. Martedì abbastanza soleggiato.</p>

<b>20/04/2022</b>	<b>Temperatura Max di ieri (ore 12-18) °C</b>	<b>Temperatura Min di oggi (ore 00-08) °C</b>	<b>Precipitazioni ultime 24 ore (ore 08-08) mm</b>
Aosta - Piazza Plouves 580 m. slm	23,1	6,3	-
Ayas - Champoluc 1566 m. slm	14,1	-1,4	0,0
Champorcher - Petit-Mont-Blanc 1640 m. slm	10,0	2,6	0,0
Cogne - Gimillan 1785 m. slm	14,1	0,4	0,0
Courmayeur - Dolonne 1200 m. slm	16,4	3,7	0,0
Donnas - Clapey 341 m. slm	19,9	6,1	0,0
Etroubles - Chevière 1339 m. slm	14,2	1,7	0,0
Gressoney-Saint-Jean - Bieltschocke 1370 m. slm	13,8	0,3	0,0
La Thuile - Les Granges 1637 m. slm	11,5	0,7	0,0
Morgex - Capoluogo 938 m. slm	18,9	3,8	0,0
Nus - Saint-Barthélemy - Osservatorio 1675 m. slm	12,1	2,5	0,0
Rhêmes-Notre-Dame - Chaudanne 1794 m. slm	12,9	-1,1	0,0
Saint-Christophe - Aeroporto 545 m. slm	22,2	5,0	0,0
Saint-Vincent - Terme 626 m. slm	21,3	7,8	0,0
Valgrisenche - Menthieu 1859 m. slm	10,5	1,2	0,0
Valsavarenche - Pont 1951 m. slm	11,1	-0,1	0,0
Valtournenche - Breuil Cervinia 1998 m. slm	10,3	-1,5	0,0
Verrès - Capoluogo 375 m. slm	20,0	6,4	0,0
Villeneuve - S.R. Saint-Nicolas 839 m. slm	21,4	7,0	0,0

*(I dati riportati sono pubblicati con procedura automatica, non risultano pertanto validati)*