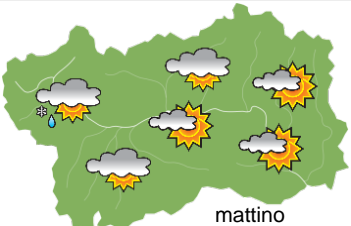



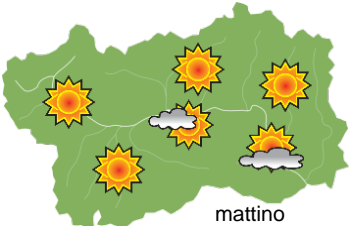
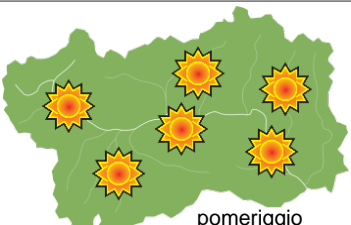





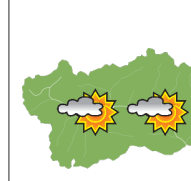
SITUAZIONE SINOTTICA

Da domani e sino ad almeno venerdì la circolazione a grande scala è caratterizzata dalla presenza di un promontorio di alta pressione sull'Europa occidentale in estensione a tutta la regione alpina; il tempo sulla nostra regione rimane stabile. Da sabato è possibile un peggioramento a causa dell'avvicinamento alla nostra regione di una depressione atlantica, che potrebbe transitare nella giornata di domenica sulla Valle d'Aosta, con nubi e piogge. Il suo allontanamento nella serata di domenica potrebbe consentire nuovamente tempo più stabile a partire da lunedì.

martedì 26 aprile 2022		attendibilità: ★★☆☆
 <p>mattino</p>	<p>Al mattino nuvolosità irregolare nelle vallate con belle schiarite; nuvoloso in montagna, con addensamenti sulle cime della cresta alpina settentrionale ed occidentale sino a localmente molto nuvoloso, con qualche debole nevicata sopra i 2000m circa. Nel pomeriggio generale attenuazione della nuvolosità con cielo nel complesso poco nuvoloso nelle valli, irregolarmente nuvoloso in montagna con ancora qualche addensamento sulla cresta alpina settentrionale.</p> <p>Venti: 3000 m da deboli a moderati da W, in rotazione da NW nel pomeriggio. Nelle vallate occidentali e centrali da deboli a localmente moderati da W-NW, brezze in bassa valle.</p> <p>Temperature: massime in calo in montagna, stazionarie od in lieve aumento nelle valli. Dalla serata temperature in aumento in montagna.</p> <p>Zero termico: 2000 » 2700 m; T 1500: 3 » 10 °C; T 3000: -8 » -3 °C (valori nella libera atmosfera).</p> <p>Pressione: in lieve aumento.</p>	
 <p>pomeriggio</p>	<p>Temperature: <i>montagna (max)</i> ▼</p>	<p>Segnalazioni: nulla da segnalare.</p>
	<p>Temperature: <i>valli (max)</i> ◀▶</p>	

mercoledì 27 aprile 2022		attendibilità: ★★☆☆
 <p>mattino</p>	<p>Cielo prevalentemente sereno per l'intera giornata. In bassa valle, al confine col Piemonte, qualche cumulo pomeridiano sulle montagne.</p> <p>Venti: 3000 m al mattino deboli da NW, poi calmi o deboli di direzione variabile. Sulle testate vallive settentrionali, ancora da N-NW, deboli; nel resto delle vallate brezze, moderate nel pomeriggio nella valle centrale.</p> <p>Temperature: nelle valli minime in calo, massime in aumento. In montagna, specie in alta quota, in aumento. Presenza nella notte sino a metà mattina di inversioni termiche tra 1500 e 2500m circa.</p> <p>Zero termico: 1800 » 2900 m; T 1500: 2 » 11 °C; T 3000: -5 » -1 °C (valori nella libera atmosfera).</p> <p>Pressione: in lieve aumento.</p>	
 <p>pomeriggio</p>	<p>Temperature: <i>montagna (min max)</i> ▲ ▲</p>	<p>Segnalazioni: nulla da segnalare.</p>
	<p>Temperature: <i>valli (min max)</i> ▼ ▲</p>	

giovedì 28 aprile 2022		attendibilità: ★★☆☆
 <p>mattino</p>	<p>Sino al mattino presto possibili addensamenti per nubi basse tra bassa e media valle, più probabili in bassa valle, in dissolvimento. Poi cielo prevalentemente sereno.</p> <p>Venti: 3000 m al mattino deboli da NW, poi rotazione da NE. Nelle valli brezze, moderate nel pomeriggio nella valle centrale.</p> <p>Temperature: senza variazioni di rilievo.</p> <p>Zero termico: 2000 » 3000 m (valori nella libera atmosfera).</p> <p>Pressione: in lieve aumento.</p>	
 <p>pomeriggio</p>	<p>Temperature: <i>montagna (min max)</i> ◀▶</p>	
	<p>Temperature: <i>valli (min max)</i> ◀▶</p>	

tendenza successiva				attendibilità: ★★☆☆
 <p>ven 29 apr</p>	 <p>sab 30 apr</p>	 <p>dom 1 mag</p>	 <p>lun 2 mag</p>	<p>Venerdì soleggiato, qualche addensamento mattutino in bassa valle in dissolvimento; dalla serata aumento delle nubi. Sabato nuvoloso, qualche debole precipitazione sparsa dal pomeriggio. Domenica perturbato con precipitazioni diffuse; tempo in miglioramento dalla serata. Lunedì abbastanza soleggiato.</p>

26/04/2022	Temperatura Max di ieri (ore 12-18) °C	Temperatura Min di oggi (ore 00-08) °C	Precipitazioni ultime 24 ore (ore 08-08) mm
Aosta - Piazza Plouves 580 m. slm	21,4	6,2	-
Ayas - Champoluc 1566 m. slm	10,3	-1,4	3,0
Champorcher - Petit-Mont-Blanc 1640 m. slm	8,3	2,3	0,0
Cogne - Gimillan 1785 m. slm	10,4	-0,9	0,0
Courmayeur - Dolonne 1200 m. slm	14,3	4,8	0,0
Donnas - Clapey 341 m. slm	18,1	8,4	0,0
Etroubles - Chevière 1339 m. slm	13,2	2,3	0,0
Gressoney-Saint-Jean - Bieltschocke 1370 m. slm	12,3	0,1	0,2
La Thuile - Les Granges 1637 m. slm	8,7	3,3	0,0
Morgex - Capoluogo 938 m. slm	16,8	5,4	0,0
Nus - Saint-Barthélemy - Osservatorio 1675 m. slm	11,0	2,2	0,2
Rhêmes-Notre-Dame - Chaudanne 1794 m. slm	9,5	-0,9	0,0
Saint-Christophe - Aeroporto 545 m. slm	22,1	6,0	0,0
Saint-Vincent - Terme 626 m. slm	21,0	6,6	0,0
Valgrisenche - Menthiu 1859 m. slm	5,9	2,0	0,0
Valsavarenche - Pont 1951 m. slm	8,8	-0,8	0,0
Valtournenche - Breuil Cervinia 1998 m. slm	7,0	-1,4	0,4
Verrès - Capoluogo 375 m. slm	19,0	6,4	0,0
Villeneuve - S.R. Saint-Nicolas 839 m. slm	18,5	7,0	0,0

(I dati riportati sono pubblicati con procedura automatica, non risultano pertanto validati)