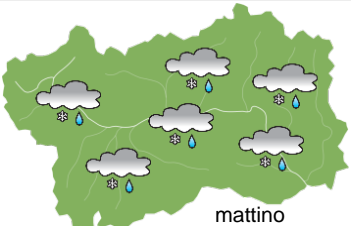

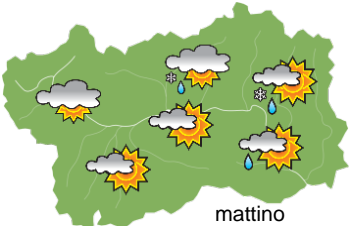









SITUAZIONE SINOTTICA

Correnti umide sud-orientali continueranno ad apportare aria umida sulla nostra regione fino alle prime ore di domani, quando la loro disposizione dai quadranti occidentali, favorirà schiarite. Un nuovo aumento della nuvolosità è atteso da metà settimana.

domenica 4 dicembre 2022		attendibilità: ★★☆☆				
 <p style="text-align: center;">mattino</p>	<p>Coperto con deboli precipitazioni, nevole da 800 m in aumento a 1000/1300 m, localmente a quote inferiori e moderatamente più intense sul settore SE.</p> <p>Venti: 3000 SE da deboli a moderati; SE deboli nelle valli.</p> <p>Temperature: in lieve aumento.</p> <p>Zero termico: 1300 » 1700 m; T 1500: -1 » 2 °C; T 3000: -10 » -8 °C (valori nella libera atmosfera).</p> <p>Pressione: in lieve aumento.</p>					
	<table border="1"> <tr> <td>Temperature: <i>montagna (max)</i></td> <td>▲</td> <td rowspan="2">Segnalazioni: nevicata in media montagna.</td> </tr> <tr> <td>Temperature: <i>valli (max)</i></td> <td>▲</td> </tr> </table>		Temperature: <i>montagna (max)</i>	▲	Segnalazioni: nevicata in media montagna.	Temperature: <i>valli (max)</i>
Temperature: <i>montagna (max)</i>	▲	Segnalazioni: nevicata in media montagna.				
Temperature: <i>valli (max)</i>	▲					
 <p style="text-align: center;">pomeriggio</p>						

lunedì 5 dicembre 2022		attendibilità: ★★☆☆				
 <p style="text-align: center;">mattino</p>	<p>Salvo residue deboli precipitazioni durante le prime ore della giornata, abbastanza soleggiato.</p> <p>Venti: 3000 SE moderati in rapida rotazione da W; W deboli nelle valli.</p> <p>Temperature: senza variazioni di rilievo o massime in lieve aumento nei fondovalle.</p> <p>Zero termico: 1200 » 1700 m; T 1500: -1 » 2 °C; T 3000: -9 » -7 °C (valori nella libera atmosfera).</p> <p>Pressione: in aumento.</p>					
	<table border="1"> <tr> <td>Temperature: <i>montagna (min max)</i></td> <td>◀◀</td> <td rowspan="2">Segnalazioni: nulla da segnalare.</td> </tr> <tr> <td>Temperature: <i>valli (min max)</i></td> <td>◀▲</td> </tr> </table>		Temperature: <i>montagna (min max)</i>	◀◀	Segnalazioni: nulla da segnalare.	Temperature: <i>valli (min max)</i>
Temperature: <i>montagna (min max)</i>	◀◀	Segnalazioni: nulla da segnalare.				
Temperature: <i>valli (min max)</i>	◀▲					
 <p style="text-align: center;">pomeriggio</p>						

martedì 6 dicembre 2022		attendibilità: ★★☆☆			
 <p style="text-align: center;">mattino</p>	<p>Sereno o tuttalpiù poco nuvoloso.</p> <p>Venti: 3000 W moderati; W deboli nelle valli.</p> <p>Temperature: in lieve aumento, specie dalla serata.</p> <p>Zero termico: 1600 » 1800 m (valori nella libera atmosfera).</p> <p>Pressione: in lieve calo.</p>				
	<table border="1"> <tr> <td>Temperature: <i>montagna (min max)</i></td> <td>▲▲</td> </tr> <tr> <td>Temperature: <i>valli (min max)</i></td> <td>▲▲</td> </tr> </table>		Temperature: <i>montagna (min max)</i>	▲▲	Temperature: <i>valli (min max)</i>
Temperature: <i>montagna (min max)</i>	▲▲				
Temperature: <i>valli (min max)</i>	▲▲				
 <p style="text-align: center;">pomeriggio</p>					

tendenza successiva				attendibilità: ★★☆☆
 <p style="text-align: center;">mer 7 dic</p>	 <p style="text-align: center;">gio 8 dic</p>	 <p style="text-align: center;">ven 9 dic</p>	 <p style="text-align: center;">sab 10 dic</p>	<p>Abbastanza soleggiato mercoledì mattina, poi aumento della nuvolosità con qualche precipitazione possibile, più probabile tra giovedì e venerdì.</p>

04/12/2022	Temperatura Max di ieri (ore 12-18) °C	Temperatura Min di oggi (ore 00-08) °C	Precipitazioni ultime 24 ore (ore 08-08) mm
Aosta - Piazza Plouves 580 m. slm	1,5	0,2	-
Ayas - Champoluc 1566 m. slm	-0,9	-1,9	11,0
Champorcher - Petit-Mont-Blanc 1640 m. slm	-1,2	-0,9	28,0
Cogne - Gimillan 1785 m. slm	-3,3	-3,9	12,4
Courmayeur - Dolonne 1200 m. slm	0,2	-0,1	0,6
Donnas - Clapey 341 m. slm	4,7	2,8	33,8
Etroubles - Chevière 1339 m. slm	-1,2	-1,3	1,4
Gressoney-Saint-Jean - Bieltschocke 1370 m. slm	0,7	-0,4	22,2
La Thuile - Les Granges 1637 m. slm	-2,5	-2,6	1,0
Morgex - Capoluogo 938 m. slm	1,6	0,4	0,4
Nus - Saint-Barthélemy - Osservatorio 1675 m. slm	-1,0	-1,1	10,8
Rhêmes-Notre-Dame - Chaudanne 1794 m. slm	-2,0	-3,0	6,8
Saint-Christophe - Aeroporto 545 m. slm	1,9	0,3	18,2
Saint-Vincent - Terme 626 m. slm	2,4	0,2	15,2
Valgrisenche - Menthiu 1859 m. slm	-3,3	-3,1	1,2
Valsavarenche - Pont 1951 m. slm	-3,8	-3,9	13,0
Valtournenche - Breuil Cervinia 1998 m. slm	-2,9	-3,0	5,8
Verrès - Capoluogo 375 m. slm	4,8	2,0	28,2
Villeneuve - S.R. Saint-Nicolas 839 m. slm	1,3	0,3	7,6

(I dati riportati sono pubblicati con procedura automatica, non risultano pertanto validati)