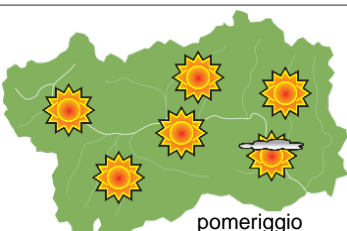
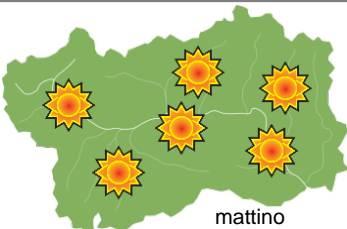


## SITUAZIONE SINOTTICA

La circolazione a grande scala sulla regione alpina è caratterizzata sino a giovedì da correnti nordoccidentali fredde e secche legate ad una vasta area depressionaria presente sul nord Europa, e che mantengono il tempo stabile sulla nostra regione. Dal pomeriggio di giovedì le correnti in quota ruotano gradualmente da SW facendo affluire aria più tiepida ed umida dall'Atlantico. Il tempo sulla Valle d'Aosta peggiorerà gradualmente, con venerdì e sabato perturbati. Da domenica tempo in miglioramento, con diminuzione delle temperature; lunedì bel tempo con clima freddo.

### martedì 6 dicembre 2022

attendibilità: ★★☆☆



Cielo generalmente sereno ovunque. Nelle ore centrali del giorno passaggi di nubi alte e sottili, specie sul settore orientale.

**Venti:** 3000 m moderati da NW. Sulle testate vallive W e N da deboli a moderati da W-NW, deboli prevalentemente occidentali nelle restanti vallate.

**Temperature:** massime in montagna in sensibile aumento, nelle valli in aumento. Presenza tra 1000 e 2000m circa di inversione o isoterma attorno a 0/-1°C circa.

Zero termico: 600 » 1900 m; T 1500: -1 / 3 °C; T 3000: -7 / -4 °C (valori nella libera atmosfera).

**Pressione:** in lieve calo.

Temperature: *montagna (max)*


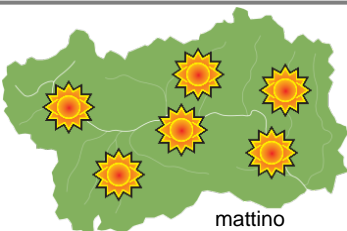
▲ **Segnalazioni:** nulla da segnalare.

Temperature: *valli (max)*



### mercoledì 7 dicembre 2022

attendibilità: ★★☆☆



Cielo generalmente sereno ovunque.

**Venti:** 3000 m moderati da NW, in temporanea attenuazione nel pomeriggio; in serata rotazione da W. Nelle vallate generalmente da W-NW, moderati sulle testate vallive W e N, da deboli a moderati altrove; possibile qualche episodio di favonio nella notte sino al mattino a centro-ovest.

**Temperature:** in calo in montagna, specie in alta montagna. Nelle valli minime in aumento per favonio, massime stazionarie. Presenza tra 1000 e 1800m circa di inversione o isoterma attorno a 0/-1°C circa.

Zero termico: 900 » 1700 m; T 1500: -1 / 2 °C; T 3000: -9 / -6 °C (valori nella libera atmosfera).

**Pressione:** in calo.

Temperature: *montagna (min max)*



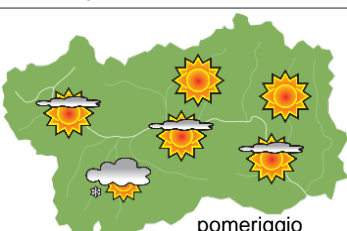
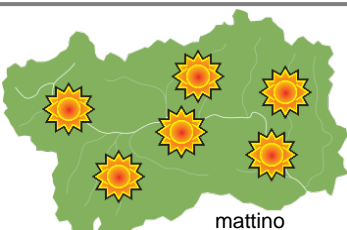
▲ **Segnalazioni:** nulla da segnalare.

Temperature: *valli (min max)*



### giovedì 8 dicembre 2022

attendibilità: ★★☆☆



Sino al primo pomeriggio cielo ovunque sereno. Poi graduale aumento delle nubi medio-alte a partire dai settori meridionali sino ad avere cielo ovunque coperto dalla tarda serata con prime deboli precipitazioni sul settore SW (limite delle neviccate al momento incerto, circa 700/1000m).

**Venti:** 3000 m moderati da W-SW. Sulle testate vallive W da deboli a moderati da W, deboli variabili nelle restanti vallate.

**Temperature:** in sensibile calo.

Zero termico: 500 » 1200 m (valori nella libera atmosfera).

**Pressione:** in calo.

Temperature: *montagna (min max)*



Temperature: *valli (min max)*



### tendenza successiva

attendibilità: ★★☆☆



Venerdì mattina perturbato con precipitazioni diffuse, nel pomeriggio asciutto ad E con schiarite, molto nuvoloso con deboli precipitazioni ad W. Sabato debolmente perturbato, con precipitazioni sparse, specie nel pomeriggio; dalla serata miglioramento. Domenica asciutto, nubi irregolari a W, abbastanza soleggiato ad E. Lunedì soleggiato.

<b>06/12/2022</b>	<b>Temperatura Max di ieri (ore 12-18) °C</b>	<b>Temperatura Min di oggi (ore 00-08) °C</b>	<b>Precipitazioni ultime 24 ore (ore 08-08) mm</b>
Aosta - Piazza Plouves 580 m. slm	8,5	-1,9	-
Ayas - Champoluc 1566 m. slm	2,6	-12,7	2,2
Champorcher - Petit-Mont-Blanc 1640 m. slm	1,5	-3,2	0,0
Cogne - Gimillan 1785 m. slm	0,3	-6,4	0,0
Courmayeur - Dolonne 1200 m. slm	4,7	-2,8	0,0
Donnas - Clapey 341 m. slm	8,4	1,7	0,2
Etroubles - Chevière 1339 m. slm	-0,5	-4,6	3,4
Gressoney-Saint-Jean - Bieltschocke 1370 m. slm	3,8	-7,5	0,0
La Thuile - Les Granges 1637 m. slm	-0,1	-4,1	0,0
Morgex - Capoluogo 938 m. slm	4,3	-3,5	0,0
Nus - Saint-Barthélemy - Osservatorio 1675 m. slm	-0,4	-3,4	0,0
Rhêmes-Notre-Dame - Chaudanne 1794 m. slm	-2,8	-8,2	-
Saint-Christophe - Aeroporto 545 m. slm	8,3	-3,9	0,0
Saint-Vincent - Terme 626 m. slm	9,3	-1,6	0,2
Valgrisenche - Menthiu 1859 m. slm	-2,3	-1,7	0,0
Valsavarenche - Pont 1951 m. slm	-0,9	-7,0	0,0
Valtournenche - Breuil Cervinia 1998 m. slm	-1,2	-7,6	0,0
Verrès - Capoluogo 375 m. slm	8,7	-0,3	0,2
Villeneuve - S.R. Saint-Nicolas 839 m. slm	8,0	-0,9	0,0

*(I dati riportati sono pubblicati con procedura automatica, non risultano pertanto validati)*