

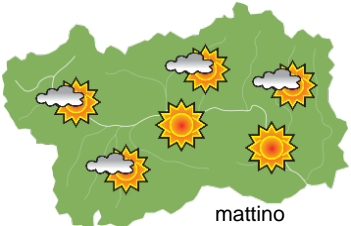
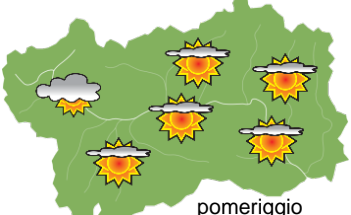

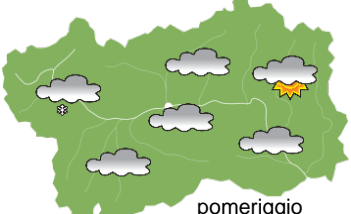


## SITUAZIONE SINOTTICA

Una circolazione polare deposita aria fredda nelle valli valdostane, prima di ritirarsi verso Nord-Est: con il rialzo della pressione si ha anche un rialzo delle temperature in quota da domani pomeriggio/sera, ma non così in fretta nei fondovalle, anzi. Con un grado di incertezza sostenuta non è ancora chiaro lo svolgimento della giornata di lunedì pomeriggio, quando potrebbero esserci nevicate già in serata e nella notte su martedì, né è chiaro l'andamento di martedì. Sono più certe, invece, le nevicate tra la sera di martedì e buona parte di mercoledì. Giovedì sembra un giorno migliore, ma con aria nuovamente sempre più fredda venerdì sembra perturbato, più stabile e freddo sabato.

		<b>domenica 11 dicembre 2022</b>		attendibilità: ★★☆☆
 <p style="text-align: center;">mattino</p>	<p>Soleggiato con qualche nuvola alta e fine di passaggio in giornata, più spessa in serata.  <b>Venti:</b> 3000 m forti settentrionali, in attenuazione, e poi in rotazione da NW alla sera; foehn nelle valli, in attenuazione.  <b>Temperature:</b> in forte calo tranne nel fondovalle della valle centrale, ancora a foehn.            Zero termico: 700 » 1100 m; T 1500: -9 » -4 °C; T 3000: -18 » -15 °C (valori nella libera atmosfera).  <b>Pressione:</b> in aumento.</p>			
	 <p style="text-align: center;">pomeriggio</p>	Temperature: <i>montagna (max)</i> ▼	<b>Segnalazioni:</b> wind-chill in quota.	
Temperature: <i>valli (max)</i> ▼				

		<b>lunedì 12 dicembre 2022</b>		attendibilità: ★★☆☆
 <p style="text-align: center;">mattino</p>	<p>Qualche nuvola ai confini esteri, sereno altrove. Dal pomeriggio arrivo di nuvole medio-alte a coprire il cielo durante la notte, con qualche nevicata sui settori occidentali.  <b>Venti:</b> 3000 m moderati da NW, in rotazione da SW al tardo pomeriggio; deboli e a regime di brezza nelle valli.  <b>Temperature:</b> ancora in calo lieve, tranne le massime in quota.            Zero termico: 300 » 600 m; T 1500: -12 » -6 °C; T 3000: -20 » -14 °C (valori nella libera atmosfera).  <b>Pressione:</b> ancora in lieve rialzo.</p>			
	 <p style="text-align: center;">pomeriggio</p>	Temperature: <i>montagna (min max)</i> ▼ ◀	<b>Segnalazioni:</b> freddo a tutte le quote.	
Temperature: <i>valli (min max)</i> ▼ ▼				

		<b>martedì 13 dicembre 2022</b>		attendibilità: ★★☆☆
 <p style="text-align: center;">mattino</p>	<p>Deboli nevicate al mattino, soprattutto a W e a N, ma con fiocchi fino ai settori orientali. Temporanea attenuazione delle precipitazioni durante le ore centrali.  <b>Venti:</b> 3000 m da moderati da SW a forti o molto forti da W; deboli da SE nelle valli.  <b>Temperature:</b> gelide e ancora in calo nelle valli, in ripresa in quota.            Zero termico: 300 » 500 m (valori nella libera atmosfera).  <b>Pressione:</b> stabile.</p>			
	 <p style="text-align: center;">pomeriggio</p>	Temperature: <i>montagna (min max)</i> ▲ ▲		
Temperature: <i>valli (min max)</i> ▼ ▼				

				<b>tendenza successiva</b>	attendibilità: ★☆☆☆
 <p style="text-align: center;">mer 14 dic</p>	 <p style="text-align: center;">gio 15 dic</p>	 <p style="text-align: center;">ven 16 dic</p>	 <p style="text-align: center;">sab 17 dic</p>	<p>Nevicate soprattutto a Nord nella giornata di mercoledì, giovedì in parziale miglioramento, venerdì nuovamente perturbato con neve, sabato freddo ma più soleggiato.</p>	

<b>11/12/2022</b>	<b>Temperatura Max di ieri (ore 12-18) °C</b>	<b>Temperatura Min di oggi (ore 00-08) °C</b>	<b>Precipitazioni ultime 24 ore (ore 08-08) mm</b>
Aosta - Piazza Plouves 580 m. slm	6,4	0,2	-
Ayas - Champoluc 1566 m. slm	2,2	-14,9	0,0
Champorcher - Petit-Mont-Blanc 1640 m. slm	4,5	-5,9	0,0
Cogne - Gimillan 1785 m. slm	1,9	-11,4	0,0
Courmayeur - Dolonne 1200 m. slm	6,1	-6,5	0,0
Donnas - Clapey 341 m. slm	6,8	4,8	0,0
Etroubles - Chevière 1339 m. slm	3,7	-5,2	10,6
Gressoney-Saint-Jean - Bieltschocke 1370 m. slm	5,6	-9,0	0,0
La Thuile - Les Granges 1637 m. slm	1,1	-10,1	0,0
Morgex - Capoluogo 938 m. slm	5,4	-4,5	0,0
Nus - Saint-Barthélemy - Osservatorio 1675 m. slm	2,3	-7,7	0,0
Rhêmes-Notre-Dame - Chaudanne 1794 m. slm	-0,6	-15,7	0,0
Saint-Christophe - Aeroporto 545 m. slm	7,9	-0,6	0,0
Saint-Vincent - Terme 626 m. slm	6,2	0,7	0,0
Valgrisenche - Menthiu 1859 m. slm	0,2	-10,9	0,0
Valsavarenche - Pont 1951 m. slm	0,3	-13,9	0,0
Valtournenche - Breuil Cervinia 1998 m. slm	0,8	-11,6	0,0
Verrès - Capoluogo 375 m. slm	5,3	0,0	0,0
Villeneuve - S.R. Saint-Nicolas 839 m. slm	7,5	-1,0	10,8

*(I dati riportati sono pubblicati con procedura automatica, non risultano pertanto validati)*