
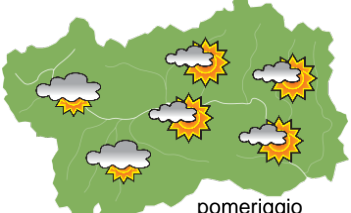
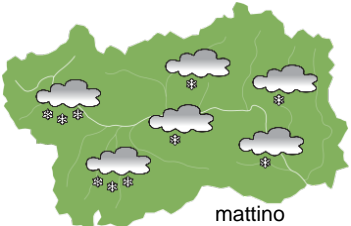
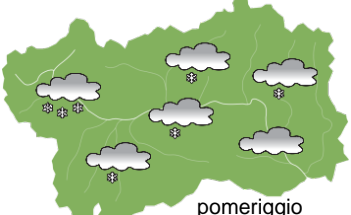
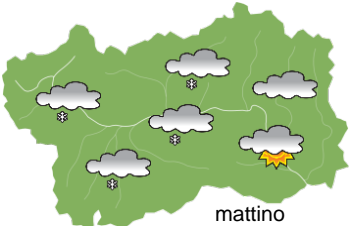
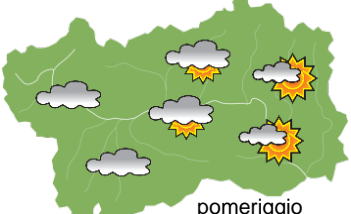





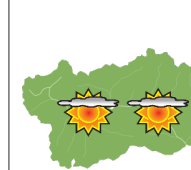
SITUAZIONE SINOTTICA

Correnti atlantiche occidentali associate ad impulsi perturbati e aria fredda apportano a partire da questa sera precipitazioni sulla nostra regione prevalentemente nevose e sul settore occidentale. Un temporaneo miglioramento mercoledì pomeriggio sarà nuovamente seguito da giornate perturbate fino al fine settimana, quando sembra molto probabile il ritorno a tempo più soleggiato e asciutto.

 <p>mattino</p>		lunedì 12 dicembre 2022		attendibilità: ★★★	
		<p>Cielo prevalentemente sereno fino a circa metà pomeriggio, poi arrivo di nubi alte da SW già spesse e in ulteriore ispessimento a partire dalla dorsale fino a cielo molto nuvoloso ovunque. Prime deboli nevicate presso la dorsale W a partire dalla tarda serata.</p> <p>Venti: 3000 m al mattino deboli o moderati da NW, in successiva rotazione da SW e indebolimento; da moderati a deboli occidentali al mattino nelle valli, poi deboli da SE.</p> <p>Temperature: pressoché stazionarie in quota, in calo nelle valli.</p> <p>Zero termico: 300 » 900 m; T 1500: -10 » -5 °C; T 3000: -18 » -14 °C (valori nella libera atmosfera).</p> <p>Pressione: pressoché stazionaria.</p>			
 <p>pomeriggio</p>		Temperature: <i>montagna (max)</i>	Temperature: <i>valli (max)</i>	Segnalazioni: nevicate dalla serata a partire da W.	

 <p>mattino</p>		martedì 13 dicembre 2022		attendibilità: ★★★	
		<p>Cielo coperto dalla notte con nevicate inizialmente deboli e a partire dal settore occidentale, in estensione entro il mattino al settore centrale e in parte a quello orientale ed in intensificazione su quello occidentale. Attenuazione dei fenomeni da fine pomeriggio e a partire da E.</p> <p>Venti: 3000 m da moderati a forti occidentali; deboli da SE nelle valli.</p> <p>Temperature: in deciso rialzo in alta montagna, in lieve calo o stazionarie altrove.</p> <p>Zero termico: 300 » 600 m; T 1500: -8 / -6 °C; T 3000: -14 » -5 °C (valori nella libera atmosfera).</p> <p>Pressione: in lieve aumento.</p>			
 <p>pomeriggio</p>		Temperature: <i>montagna (min max)</i>	Temperature: <i>valli (min max)</i>	Segnalazioni: nevicate fino nel fondovalle.	

 <p>mattino</p>		mercoledì 14 dicembre 2022		attendibilità: ★★★	
		<p>Al mattino molto nuvoloso presso la dorsale NW con nevicate deboli, localmente moderate, nuvoloso sul settore centrale con qualche occasionale e debole precipitazione (limite neve in rialzo a 1200 m circa); probabilmente asciutto con irregolari schiarite sul settore orientale. Da metà pomeriggio esaurimento dei fenomeni e cielo irregolarmente nuvoloso.</p> <p>Venti: 3000 m da moderati a forti occidentali; deboli da SE nelle valli.</p> <p>Temperature: pressoché stazionarie, eccetto le massime nelle valli in forte rialzo</p> <p>Zero termico: 400 » 1500 m (valori nella libera atmosfera).</p> <p>Pressione: in calo.</p>			
 <p>pomeriggio</p>		Temperature: <i>montagna (min max)</i>	Temperature: <i>valli (min max)</i>		

				tendenza successiva				attendibilità: ★★★
						Giovedì incremento della nuvolosità fino a cielo coperto e perturbato in particolare dal pomeriggio e soprattutto sul settore orientale; venerdì cielo coperto con precipitazioni sul settore N e W fino a fine mattina, poi irregolarmente nuvoloso. Sabato e domenica prevalentemente sereno o con passaggio di nubi alte.		
gio 15 dic	ven 16 dic	sab 17 dic	dom 18 dic					

12/12/2022	Temperatura Max di ieri (ore 12-18) °C	Temperatura Min di oggi (ore 00-08) °C	Precipitazioni ultime 24 ore (ore 08-08) mm
Aosta - Piazza Plouves 580 m. slm	4,7	-5,9	-
Ayas - Champoluc 1566 m. slm	-3,1	-25,2	0,0
Champorcher - Petit-Mont-Blanc 1640 m. slm	-0,1	-7,8	0,0
Cogne - Gimillan 1785 m. slm	-3,4	-11,1	0,0
Courmayeur - Dolonne 1200 m. slm	-0,8	-9,1	0,0
Donnas - Clapey 341 m. slm	6,8	-2,2	0,0
Etroubles - Chevière 1339 m. slm	-2,5	-9,6	0,0
Gressoney-Saint-Jean - Bieltschocke 1370 m. slm	-1,3	-14,0	0,0
La Thuile - Les Granges 1637 m. slm	-6,2	-10,4	0,0
Morgex - Capoluogo 938 m. slm	0,7	-9,8	0,0
Nus - Saint-Barthélemy - Osservatorio 1675 m. slm	-3,1	-8,3	0,0
Rhêmes-Notre-Dame - Chaudanne 1794 m. slm	-6,7	-11,2	0,0
Saint-Christophe - Aeroporto 545 m. slm	5,5	-9,1	0,0
Saint-Vincent - Terme 626 m. slm	5,6	-5,9	0,0
Valgrisenche - Menthiu 1859 m. slm	-5,5	-8,3	0,0
Valsavarenche - Pont 1951 m. slm	-5,9	-11,8	0,0
Valtournenche - Breuil Cervinia 1998 m. slm	-5,5	-14,3	0,0
Verrès - Capoluogo 375 m. slm	7,2	-3,8	0,0
Villeneuve - S.R. Saint-Nicolas 839 m. slm	3,1	-4,8	0,0

(I dati riportati sono pubblicati con procedura automatica, non risultano pertanto validati)