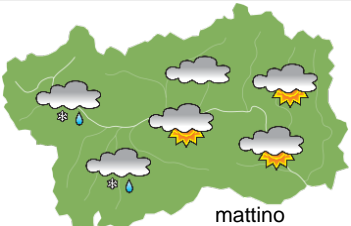
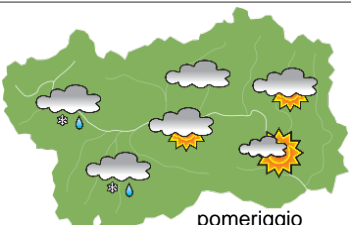
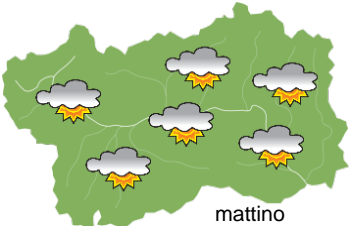
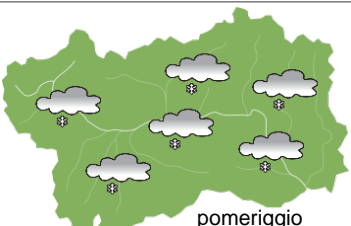
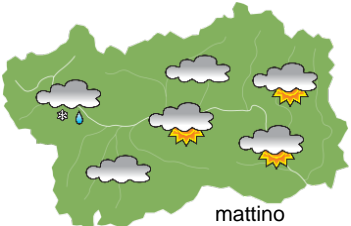
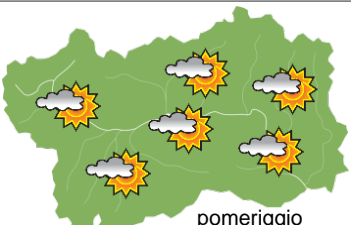






SITUAZIONE SINOTTICA

Correnti occidentali atlantiche con aria a tratti umida e debolmente perturbata transitano sulla nostra regione, che sarà quindi interessata da qualche precipitazione intervallata a momenti più asciutti e soleggiati almeno fino a sabato. Una lieve rimonta anticiclonica porterà condizioni stabili fino a martedì, mentre sembra probabile il passaggio di una perturbazione mercoledì.

mercoledì 14 dicembre 2022		attendibilità: ★★☆☆
 <p style="text-align: center;">mattino</p>	<p>Molto nuvoloso sul settore W con precipitazioni generalmente deboli fino alla serata, con limite neve in rialzo a 1600 m circa. Da nuvoloso a molto nuvoloso presso la dorsale N con possibili fiocchi, nuvoloso altrove, con schiarite più ampie ad E. Rasseramenti dalla serata.</p> <p>Venti: 3000 m moderati o localmente forti dai quadranti occidentali, da W-NW la sera; deboli SE-> NW nelle valli con deboli episodi di foehn in serata.</p> <p>Temperature: in aumento, Zero termico: 300 » 2000 m; T 1500: -9 » 4 °C; T 3000: -6 » -4 °C (valori nella libera atmosfera).</p> <p>Pressione: pressoché stazionaria.</p>	
	 <p style="text-align: center;">pomeriggio</p>	<p>Temperature: <i>montagna (max)</i> ▲</p> <p>Temperature: <i>valli (max)</i> ▲</p>

giovedì 15 dicembre 2022		attendibilità: ★★☆☆
 <p style="text-align: center;">mattino</p>	<p>Al mattino nubi medio-alte sull'intera regione, in rapido ispessimento fino a cielo molto nuvoloso o coperto con deboli precipitazioni diffuse (limite neve in calo da 1000 fino al suolo) in estensione a tutta la regione a partire da SW da fine mattinata, in esaurimento entro la sera. Precipitazioni residue sul settore N-NW fino alla notte.</p> <p>Venti: 3000 m deboli dai quadranti meridionali, in intensificazione a moderati il pomeriggio; deboli da SE nelle valli.</p> <p>Temperature: minime in aumento nelle valli, massime in lieve calo in montagna Zero termico: 2000 » 1100 m; T 1500: 3 » -1 °C; T 3000: -6 / -8 °C (valori nella libera atmosfera).</p> <p>Pressione: pressoché stazionaria.</p>	
	 <p style="text-align: center;">pomeriggio</p>	<p>Temperature: <i>montagna (min max)</i> ◀▶ ▼</p> <p>Temperature: <i>valli (min max)</i> ▲ ◀▶</p>

venerdì 16 dicembre 2022		attendibilità: ★★☆☆
 <p style="text-align: center;">mattino</p>	<p>A NW nella notte molto nuvoloso con deboli precipitazioni, più sporadiche durante la mattinata con cielo da nuvoloso a molto nuvoloso; altrove nuvoloso e prevalentemente asciutto. Dal pomeriggio graduale rasseramento ovunque.</p> <p>Venti: 3000 m deboli da SW, in rotazione da NW il pomeriggio; deboli occidentali nelle valli, in intensificazione serale.</p> <p>Temperature: in aumento nei valori massimi. Zero termico: 1200 » 2100 m (valori nella libera atmosfera).</p> <p>Pressione: in lieve aumento.</p>	
	 <p style="text-align: center;">pomeriggio</p>	<p>Temperature: <i>montagna (min max)</i> ◀▶ ▲</p> <p>Temperature: <i>valli (min max)</i> ◀▶ ▲</p>

tendenza successiva				attendibilità: ★★☆☆
 <p style="text-align: center;">sab 17 dic</p>	 <p style="text-align: center;">dom 18 dic</p>	 <p style="text-align: center;">lun 19 dic</p>	 <p style="text-align: center;">mar 20 dic</p>	<p>Sabato prevalentemente soleggiato con nubi alte in serata. Da domenica abbastanza soleggiato per presenza di nubi alte e spesse, temperature in aumento in montagna tra lunedì e martedì.</p>

14/12/2022	Temperatura Max di ieri (ore 12-18) °C	Temperatura Min di oggi (ore 00-08) °C	Precipitazioni ultime 24 ore (ore 08-08) mm
Aosta - Piazza Plouves 580 m. slm	0,7	-4,3	-
Ayas - Champoluc 1566 m. slm	-	-29,8	0,2
Champorcher - Petit-Mont-Blanc 1640 m. slm	-5,5	-7,9	0,0
Cogne - Gimillan 1785 m. slm	-4,8	-11,5	0,6
Courmayeur - Dolonne 1200 m. slm	-2,9	-7,0	4,0
Donnas - Clapey 341 m. slm	2,9	-1,2	0,0
Etroubles - Chevière 1339 m. slm	-4,5	-8,8	0,0
Gressoney-Saint-Jean - Bieltschocke 1370 m. slm	-3,7	-9,1	0,0
La Thuile - Les Granges 1637 m. slm	-6,6	-8,5	5,0
Morgex - Capoluogo 938 m. slm	-1,2	-7,3	3,0
Nus - Saint-Barthélemy - Osservatorio 1675 m. slm	-5,1	-8,9	0,0
Rhêmes-Notre-Dame - Chaudanne 1794 m. slm	-6,3	-11,3	3,8
Saint-Christophe - Aeroporto 545 m. slm	1,3	-7,0	0,0
Saint-Vincent - Terme 626 m. slm	1,7	-4,6	0,0
Valgrisenche - Menthiu 1859 m. slm	-7,4	-9,6	8,0
Valsavarenche - Pont 1951 m. slm	-7,0	-10,3	1,4
Valtournenche - Breuil Cervinia 1998 m. slm	-7,5	-11,9	0,0
Verrès - Capoluogo 375 m. slm	3,1	-2,5	0,0
Villeneuve - S.R. Saint-Nicolas 839 m. slm	0,7	-4,1	1,2

(I dati riportati sono pubblicati con procedura automatica, non risultano pertanto validati)