
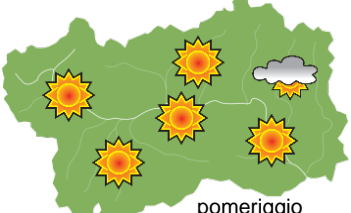
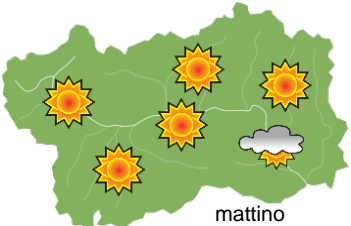
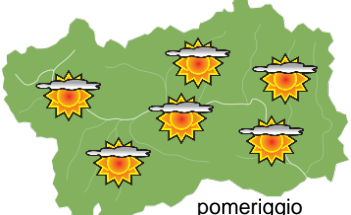







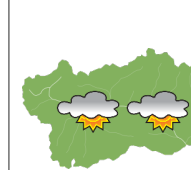
## SITUAZIONE SINOTTICA

L'espansione di un anticiclone sull'Europa favorirà giornate stabili e prevalentemente soleggiate fino a inizio settimana con temperature in progressivo aumento; successivamente correnti atlantiche convoglieranno aria gradualmente più umida verso le Alpi.

 <p>mattino</p>	<b>sabato 17 dicembre 2022</b>		attendibilità: ★★☆☆
	<p>Sereno o tuttalpiù poco nuvoloso.  <b>Venti:</b> 3000 m NW deboli; deboli variabili nelle valli in rotazione dai quadranti meridionali.  <b>Temperature:</b> nei fondovalle minime in calo e massime in lieve aumento.            Zero termico: 1200 / 1800 m; T 1500: -5 » 4 °C; T 3000: -7 » -6 °C (valori nella libera atmosfera).  <b>Pressione:</b> in aumento.</p>		
 <p>pomeriggio</p>	Temperature: <i>montagna (max)</i>	◀▶	<b>Segnalazioni:</b> nulla da segnalare.
	Temperature: <i>valli (max)</i>	▶▲	

 <p>mattino</p>	<b>domenica 18 dicembre 2022</b>		attendibilità: ★★☆☆
	<p>Abbastanza soleggiato con nubi alte dal pomeriggio/sera e qualche addensamento in bassa valle..  <b>Venti:</b> 3000 m deboli sud-occidentali; deboli dai quadranti meridionali nelle valli.  <b>Temperature:</b> in aumento in quota, specie le massime e a fine giornata.            Zero termico: 1400 » 2000 m; T 1500: -4 » 6 °C; T 3000: -5 » -4 °C (valori nella libera atmosfera).  <b>Pressione:</b> pressoché stazionaria.</p>		
 <p>pomeriggio</p>	Temperature: <i>montagna (min max)</i>	▶▲ ▲▲	<b>Segnalazioni:</b> nulla da segnalare.
	Temperature: <i>valli (min max)</i>	◀◀ ▶▶	

 <p>mattino</p>	<b>lunedì 19 dicembre 2022</b>		attendibilità: ★★☆☆
	<p>Abbastanza soleggiato con qualche nube medio-alta.  <b>Venti:</b> 3000 m deboli sud-occidentali in rinforzo sul settore occidentale; deboli dai quadranti meridionali nelle valli.  <b>Temperature:</b> in sensibile aumento.            Zero termico: 2600 » 3100 m (valori nella libera atmosfera).  <b>Pressione:</b> pressoché stazionaria.</p>		
 <p>pomeriggio</p>	Temperature: <i>montagna (min max)</i>	▶▲ ▲▲	
	Temperature: <i>valli (min max)</i>	▶▲ ▲▲	

 <p>mar 20 dic</p>	 <p>mer 21 dic</p>	 <p>gio 22 dic</p>	 <p>ven 23 dic</p>	<p style="text-align: right;"><b>tendenza successiva</b>    attendibilità: ★★☆☆</p> <p>Graduale aumento della nuvolosità con addensamenti più marcati sulla dorsale, associati a qualche debole precipitazione tra mercoledì e giovedì.</p>
--	---	---	---	---

<b>17/12/2022</b>	<b>Temperatura Max di ieri (ore 12-18) °C</b>	<b>Temperatura Min di oggi (ore 00-08) °C</b>	<b>Precipitazioni ultime 24 ore (ore 08-08) mm</b>
Aosta - Piazza Plouves 580 m. slm	3,0	-2,8	-
Ayas - Champoluc 1566 m. slm	2,8	-11,1	0,0
Champorcher - Petit-Mont-Blanc 1640 m. slm	3,8	-3,7	0,0
Cogne - Gimillan 1785 m. slm	2,8	-6,8	0,0
Courmayeur - Dolonne 1200 m. slm	5,3	-5,1	0,0
Donnas - Clapey 341 m. slm	4,3	3,4	0,0
Etroubles - Chevière 1339 m. slm	4,1	-5,5	4,4
Gressoney-Saint-Jean - Bieltschocke 1370 m. slm	6,1	-9,2	0,0
La Thuile - Les Granges 1637 m. slm	1,9	-6,3	0,0
Morgex - Capoluogo 938 m. slm	4,9	-4,6	0,0
Nus - Saint-Barthélemy - Osservatorio 1675 m. slm	1,9	-2,7	14,6
Rhêmes-Notre-Dame - Chaudanne 1794 m. slm	2,4	-12,2	0,2
Saint-Christophe - Aeroporto 545 m. slm	3,2	-9,0	0,0
Saint-Vincent - Terme 626 m. slm	4,7	-0,8	0,0
Valgrisenche - Menthiu 1859 m. slm	1,7	-4,6	0,0
Valsavarenche - Pont 1951 m. slm	0,9	-8,0	0,0
Valtournenche - Breuil Cervinia 1998 m. slm	3,3	-9,5	0,0
Verrès - Capoluogo 375 m. slm	5,8	0,4	0,0
Villeneuve - S.R. Saint-Nicolas 839 m. slm	4,7	1,2	0,2

*(I dati riportati sono pubblicati con procedura automatica, non risultano pertanto validati)*